

松)

2010年度東海地方
ARRF競技大会

2010東海大会(144MHz)での 私の判断と行動

2010年10月3日(日)
於 静岡県勢子辻

安島 巧



初めに

このドキュメントは、ARDF競技に参加したときに、私がどういう場面でどういう判断をしたかを記憶を頼りに記録したものです。

従って、「こうすべき」という正解を記載したものではありません。

ARDFに参加した一競技者の話として、主に初心者の皆さんの役に立てられればと思って作成いたしました。

松)

2010年度東海地方

ARD

1

0. 今回はリベンジ

忘れもしない2006年全日本エキシビションのテレイン。

受信機の温度特性の関係でまったくTXが入感しないことが、スタート直後に発覚。ベストセッティングしたのは夏の真っ盛りだったのだ。泣く泣くまっすぐと50分かけてゴールへ。もちろん無探。

ゴールしてから蓋を開け、周波数調整をすると、全てのTXが入感。

この事件のあと、愛機PJ-80の温度特性向上の改造を施し、現在ではまったく問題はない。

今回は雪辱戦だ。



あなたならどう攻めますか？

2010年度東海地方
ARDF競技大会
144MHz



①スタート前の地図読み

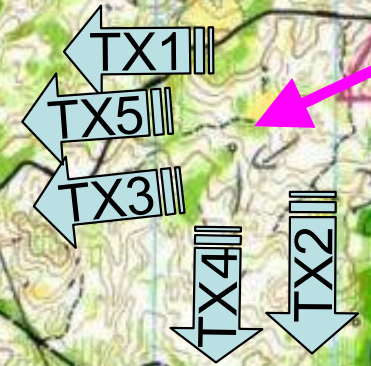
ゴールに向かってなだらかな下り坂。トレイン南部にTXがあるか否かがかぎ。森の中のスタートであり、まっすぐに南西に進み、そこで右左を判断することにする。

**2010年度東海地方
ARDF競技大会
144MHz**



松)

2010年度東海地方
ARDF競技大会
144MHz



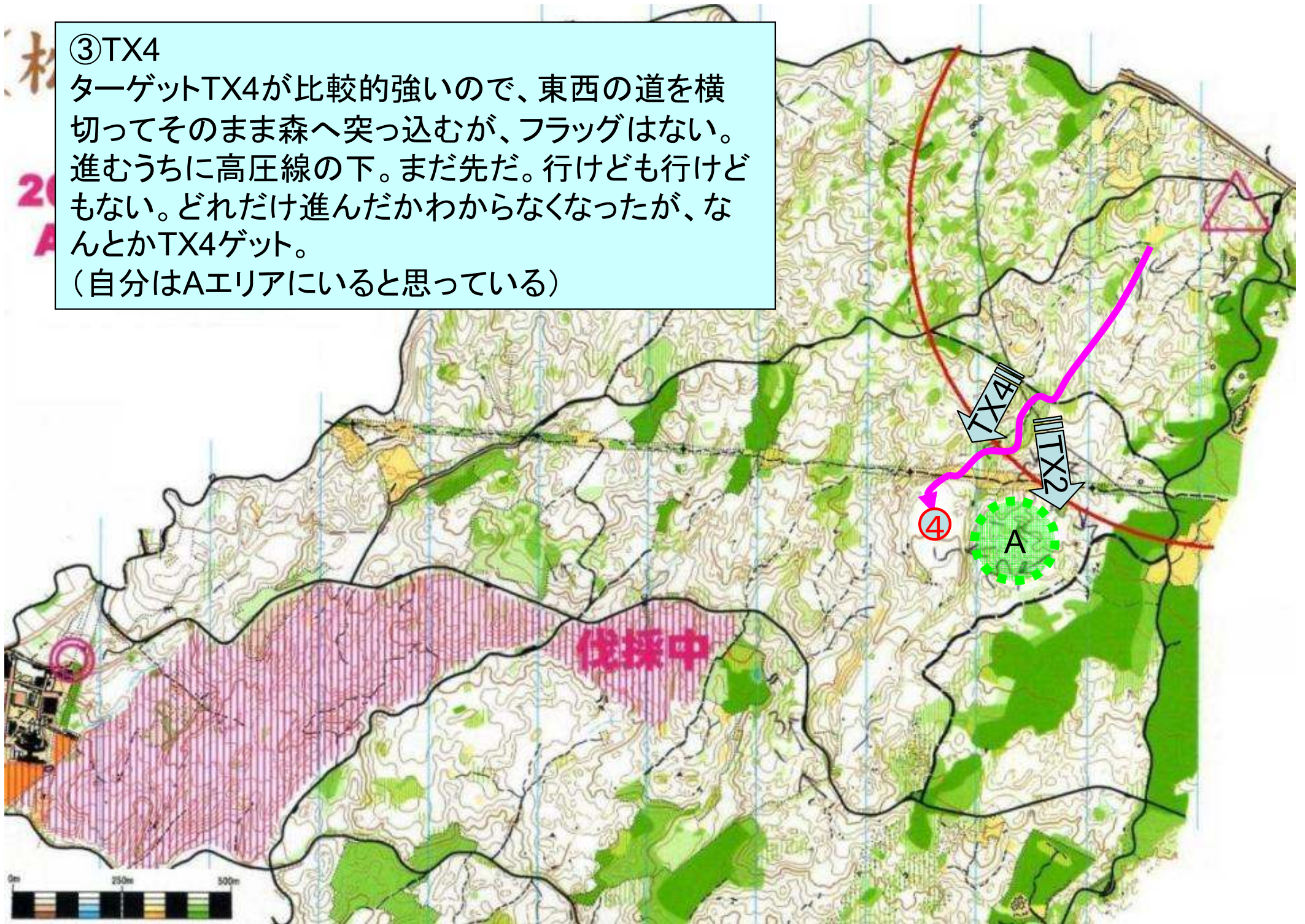
②探索開始地点

TX5,1は西方向、TX2,4は南、TX3は南西。南にTX4があるので、予定通り進む。(自分は点線の道を進んでいると錯覚している。)



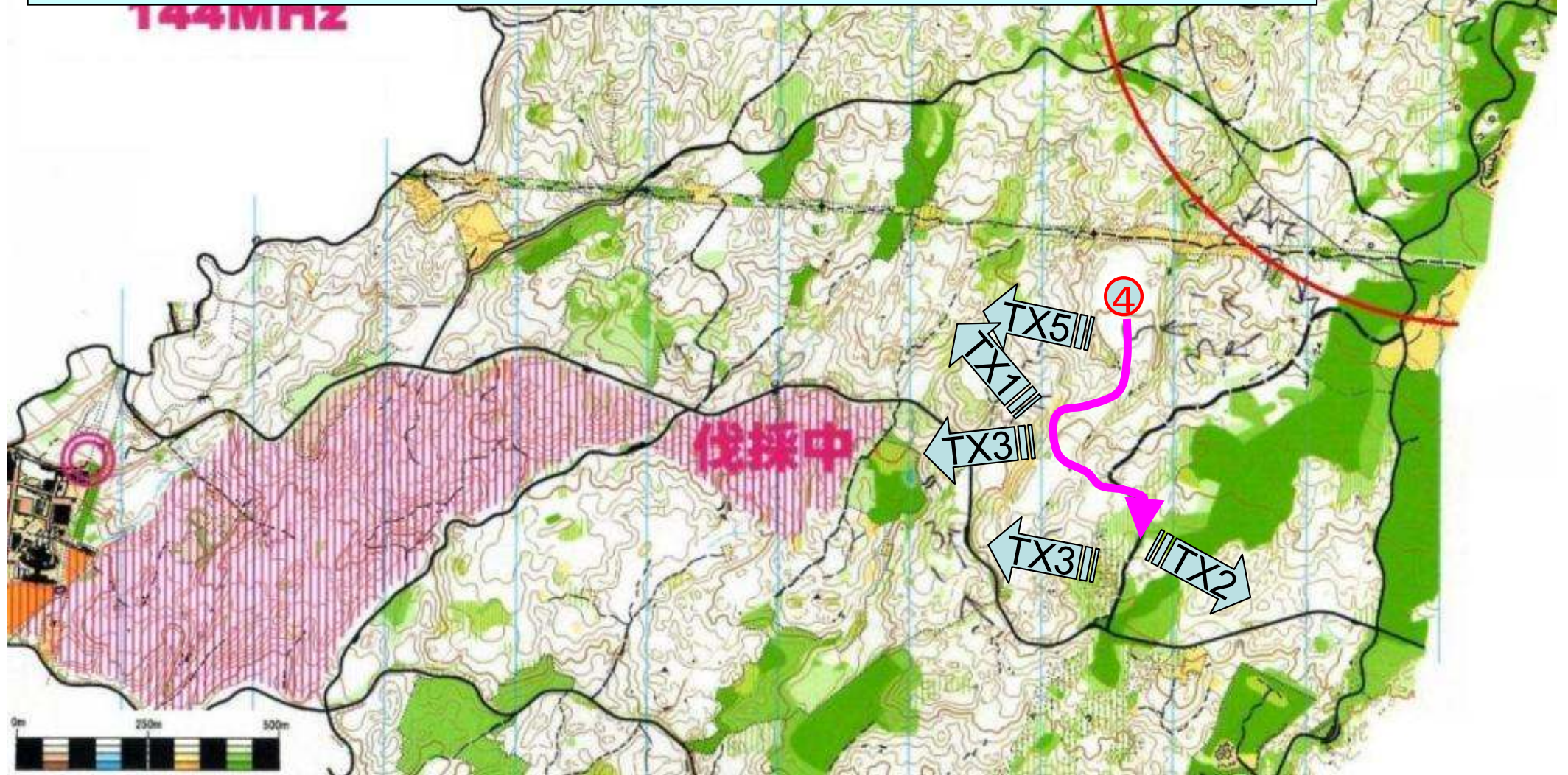
③TX4

ターゲットTX4が比較的強いので、東西の道を横切ってそのまま森へ突っ込むが、フラッグはない。進むうちに高圧線の下。まだ先だ。行けども行けどもない。どれだけ進んだかわからなくなったが、なんとかTX4ゲット。
(自分はAエリアにいると思っている)



④道に出る

自分の正確な位置はわからなくなっている。道路に脱出しようと南東方向へ進む。TX1は北西方向に変化している。ヤバイ。道に出たところの道路特徴で自分の位置を確認。自分には不要なTX2が比較的強い。捨っていくか？しかしTX2はまた森の中。念のため道脇の高いところに登りTX2をまつ。TX2が鳴いた。しかし至近距離ではない。従ってあきらめて南下する。TX3が聞こえるが方向が西方向。



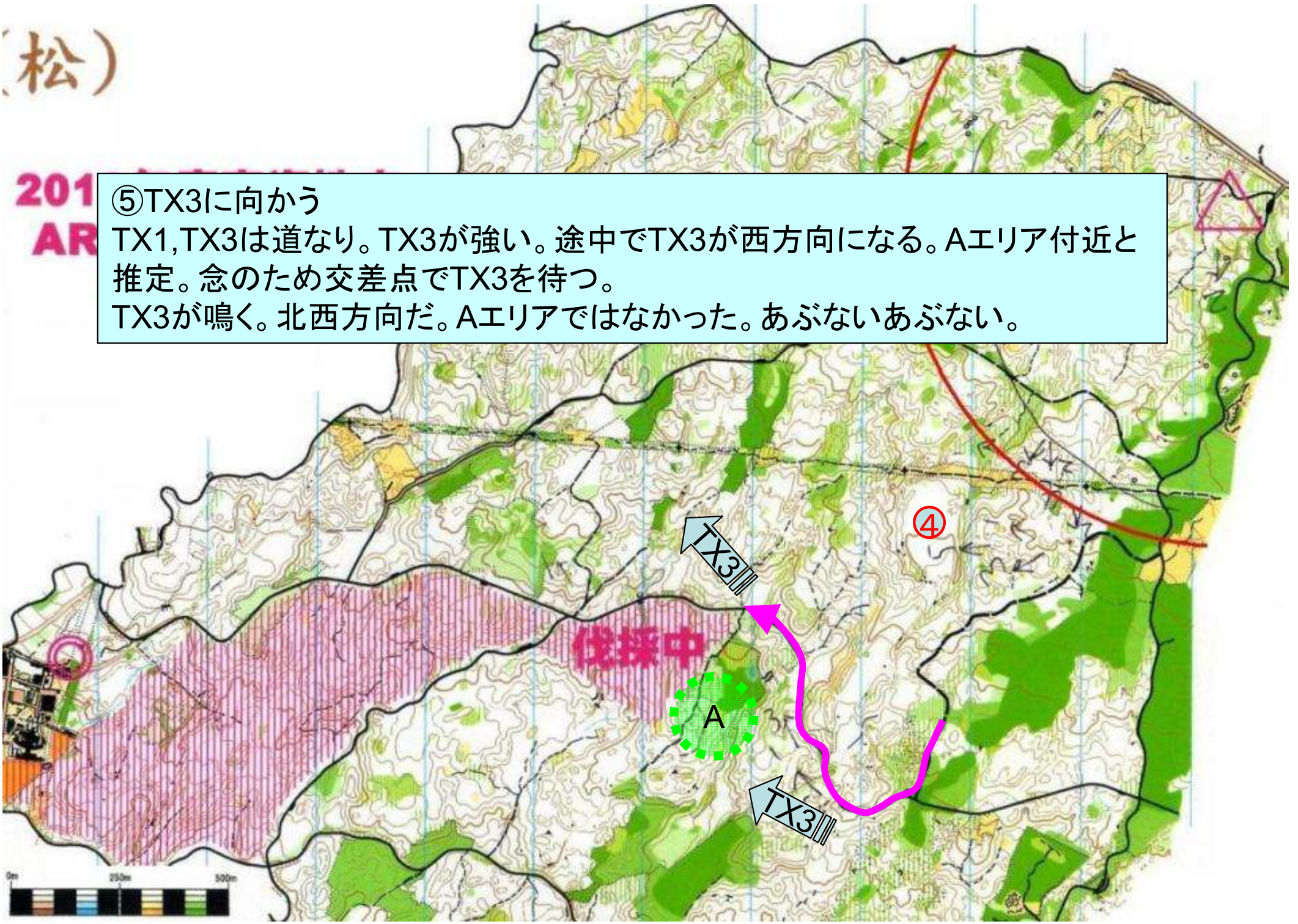
松)

201
AR

⑤TX3に向かう

TX1, TX3は道なり。TX3が強い。途中でTX3が西方向になる。Aエリア付近と推定。念のため交差点でTX3を待つ。

TX3が鳴く。北西方向だ。Aエリアではなかった。あぶないあぶない。

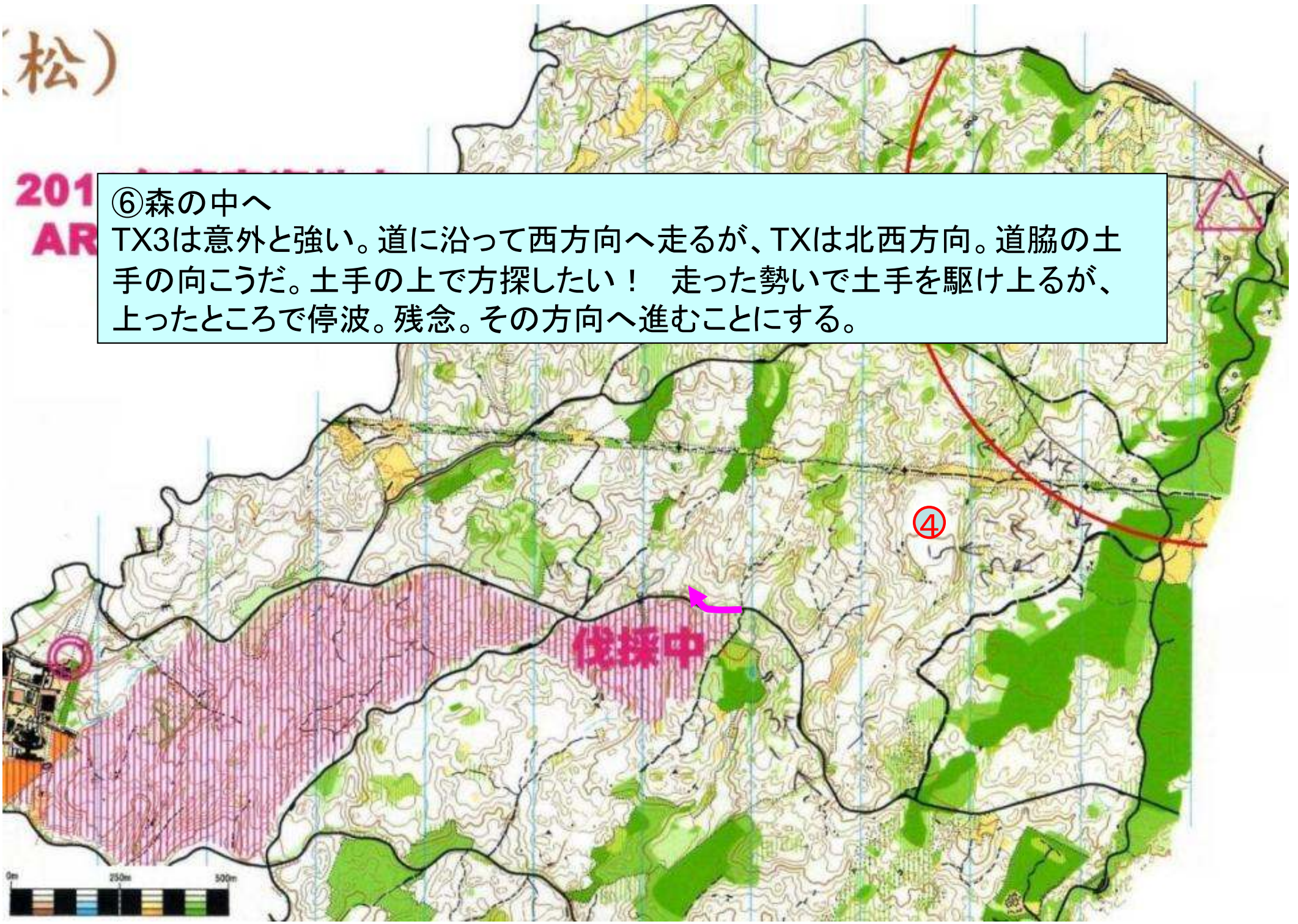


松)

201
AR

⑥森の中へ

TX3は意外と強い。道に沿って西方向へ走るが、TXは北西方向。道脇の土手の向こうだ。土手の上で方探したい！ 走った勢いで土手を駆け上がるが、上ったところで停波。残念。その方向へ進むことにする。

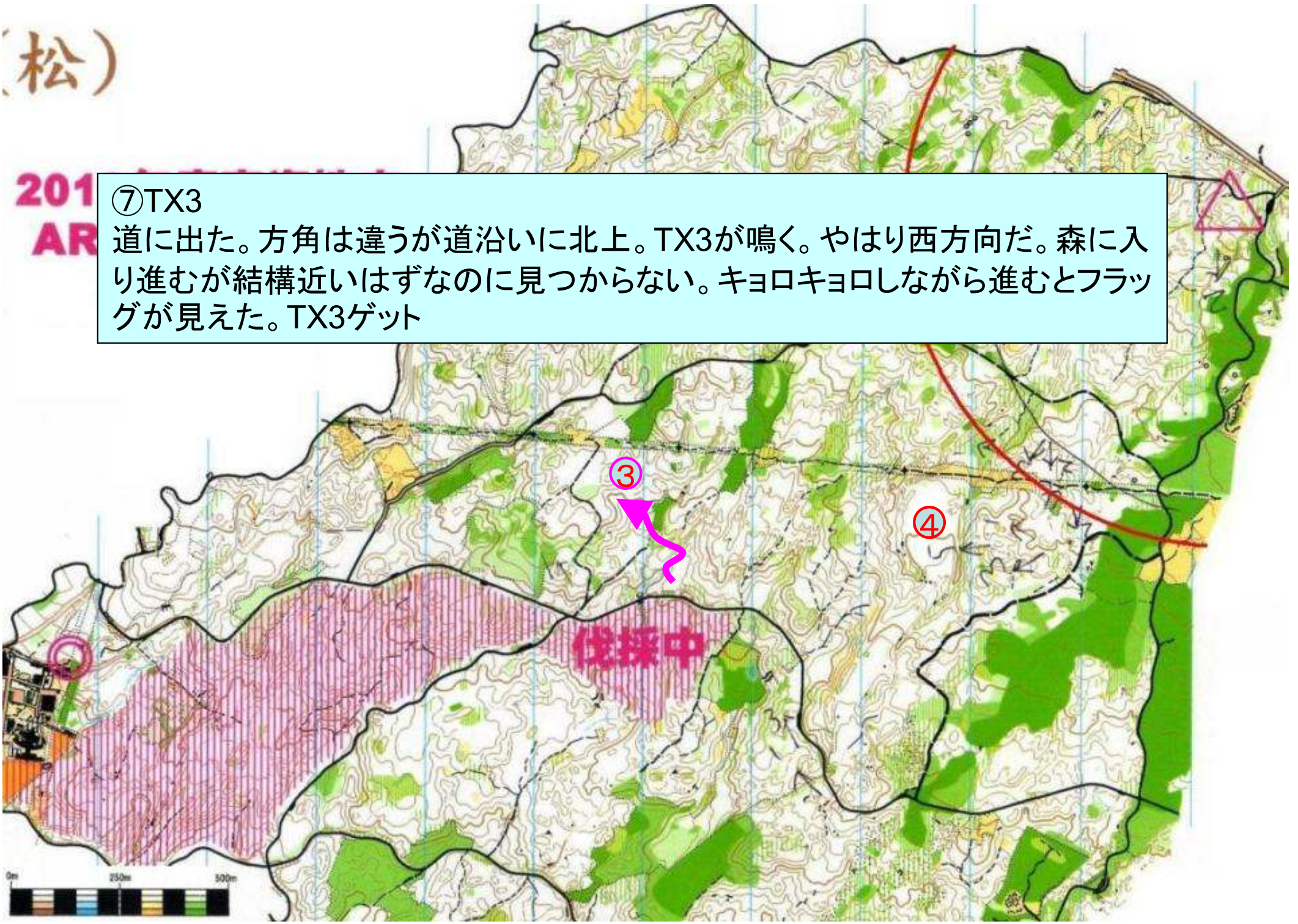


松)

201
AR

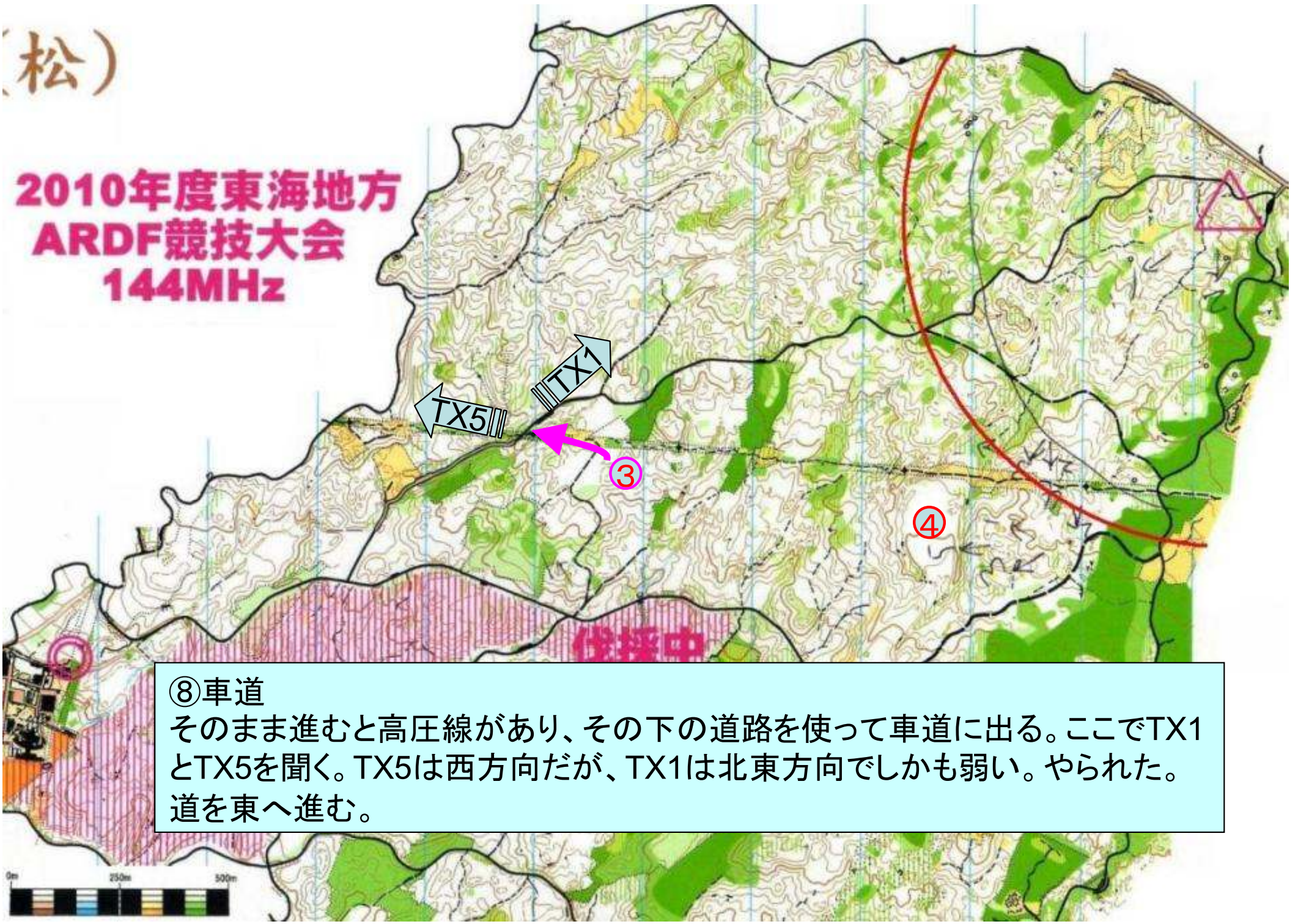
⑦TX3

道に出た。方角は違うが道沿いに北上。TX3が鳴く。やはり西方向だ。森に入り進むが結構近いはずなのに見つからない。キョロキョロしながら進むとフラッグが見えた。TX3ゲット



松)

2010年度東海地方 ARDF競技大会 144MHz



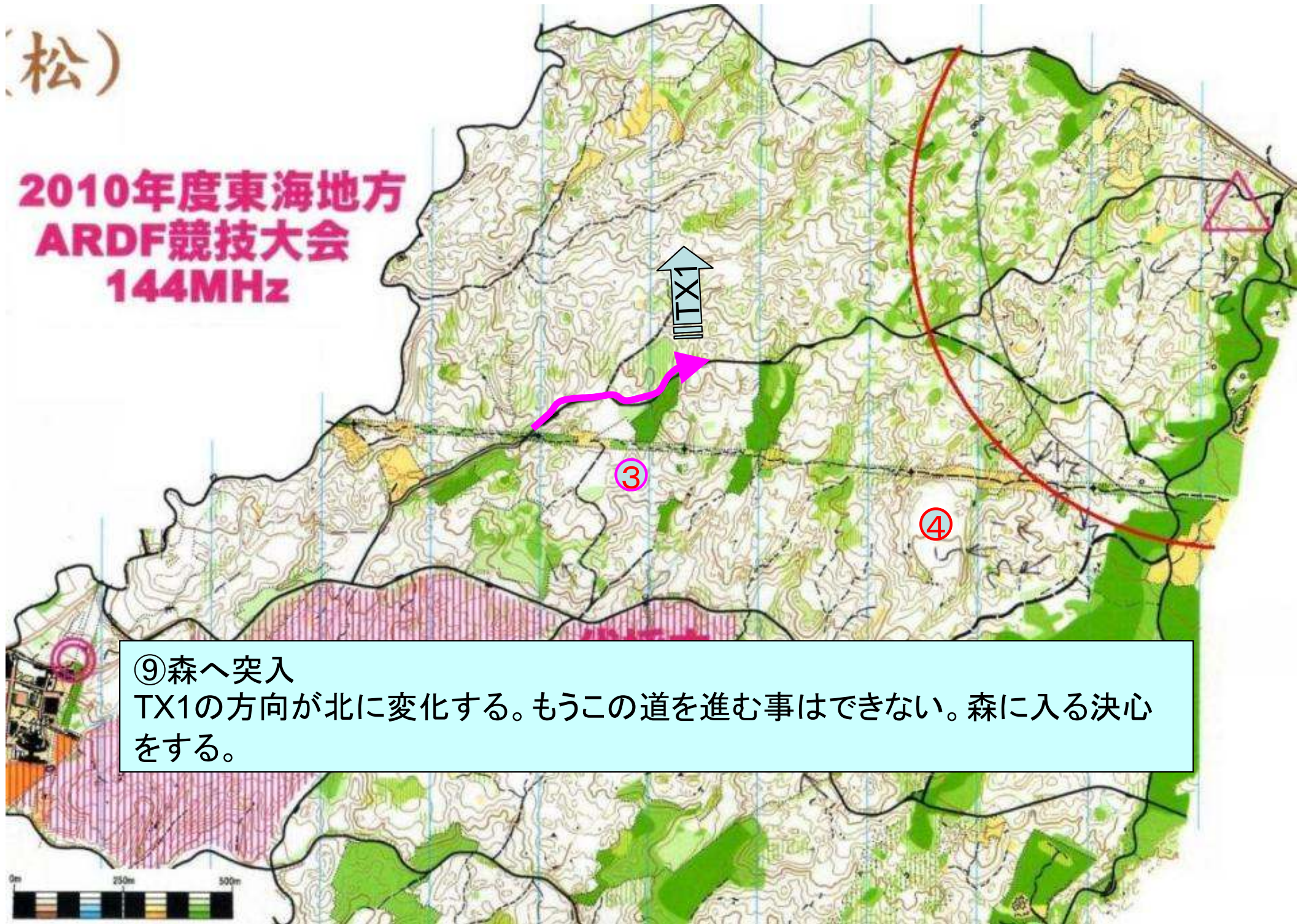
⑧車道

そのまま進むと高圧線があり、その下の道路を使って車道に出る。ここでTX1とTX5を聞く。TX5は西方向だが、TX1は北東方向でしかも弱い。やられた。道を東へ進む。



松)

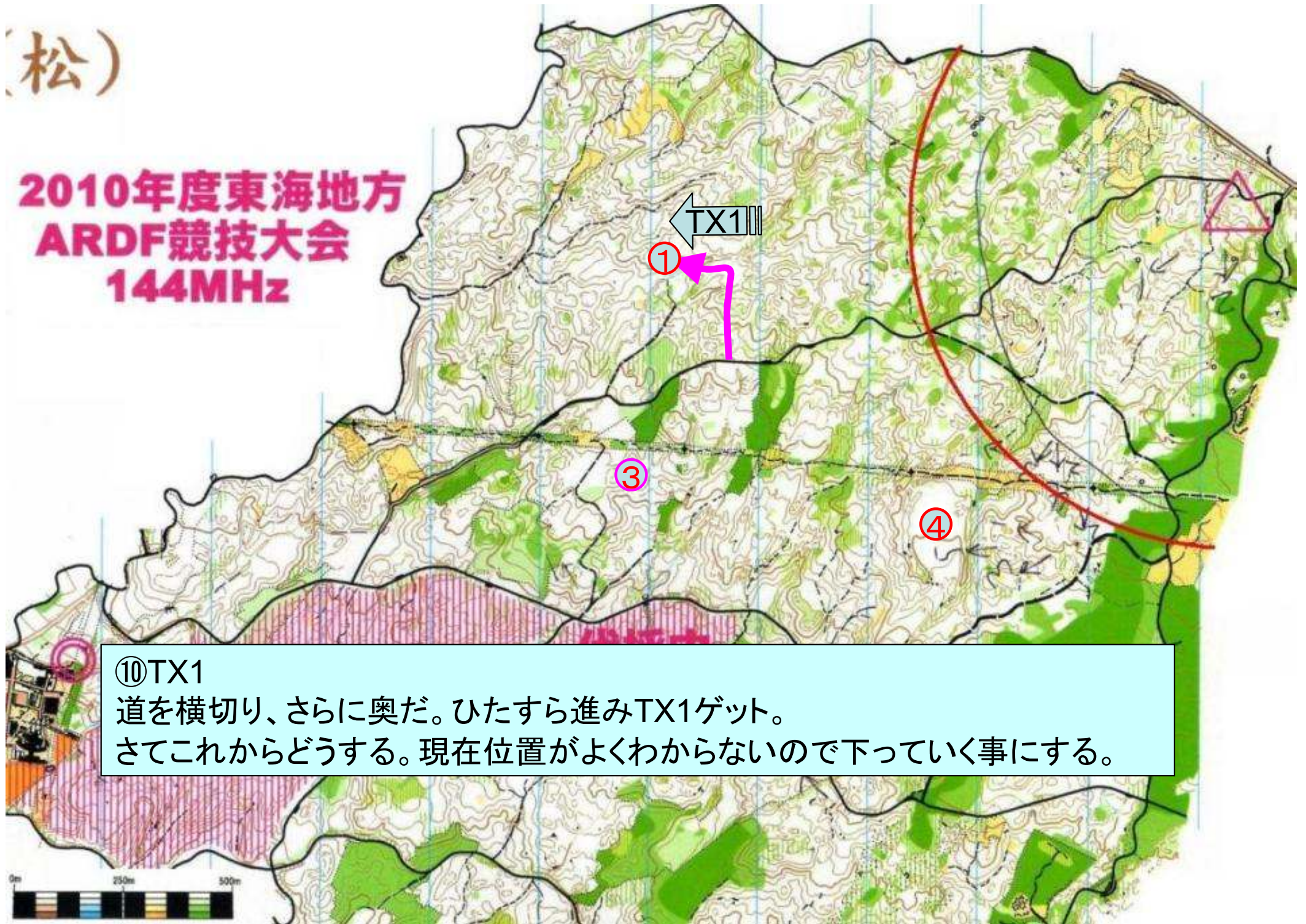
2010年度東海地方
ARDF競技大会
144MHz



⑨森へ突入
TX1の方向が北に変化する。もうこの道を進む事はできない。森に入る決心をする。

松)

2010年度東海地方
ARDF競技大会
144MHz

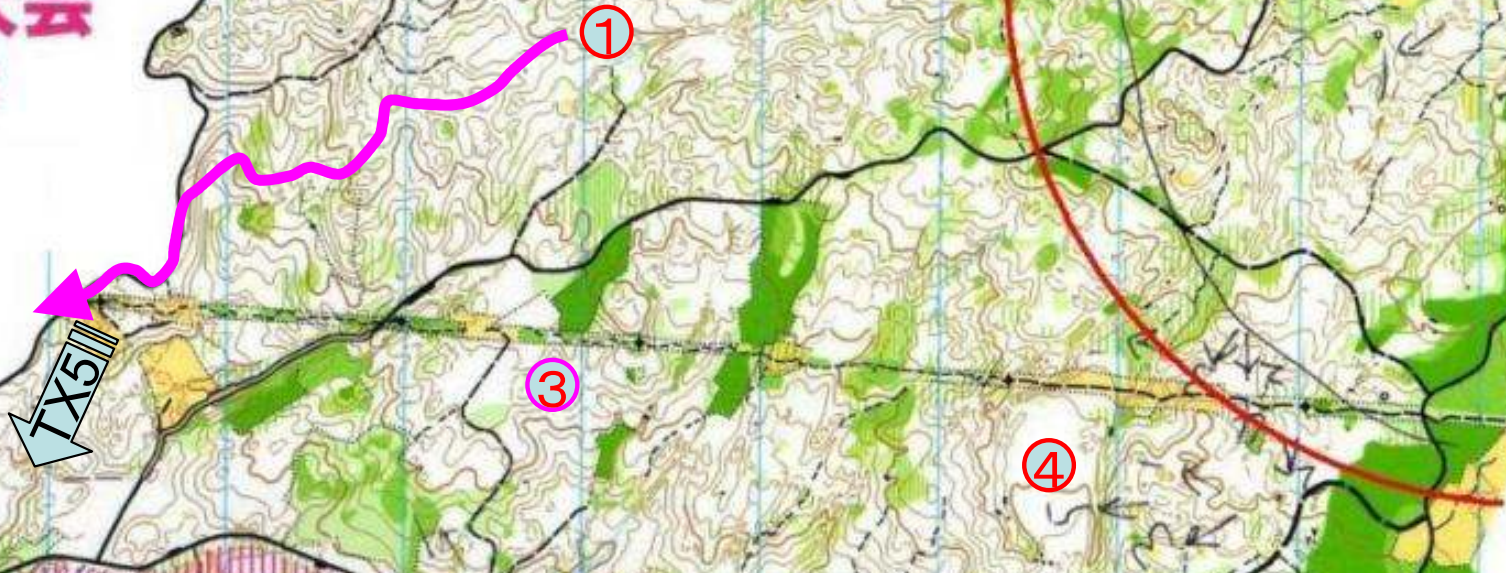


⑩TX1

道を横切り、さらに奥だ。ひたすら進みTX1ゲット。
さてこれからどうする。現在位置がよくわからないので下っていく事にする。

松)

2010年度東海地方 ARDF競技大会 144MHz



①道に出る。
しばらく進むと轍(わだち)があたったので、それに沿って進む。高圧線を過ぎたあたりで土手に登って方探。先ほど予想した場所だ。
TX5が鳴く。道なり方向だ。



松)

201
ARDF競技大会
144MHz

⑫TX5

TX5の方向は次第に南に向いてくる。やはり森の中か？ 設置者の車と思われる乗用車が停車してある。折角なので、そこから森へ突入。TX5がなく。しまった行き過ぎた。あわてて逆方向へ進み、TX5ゲット。

車



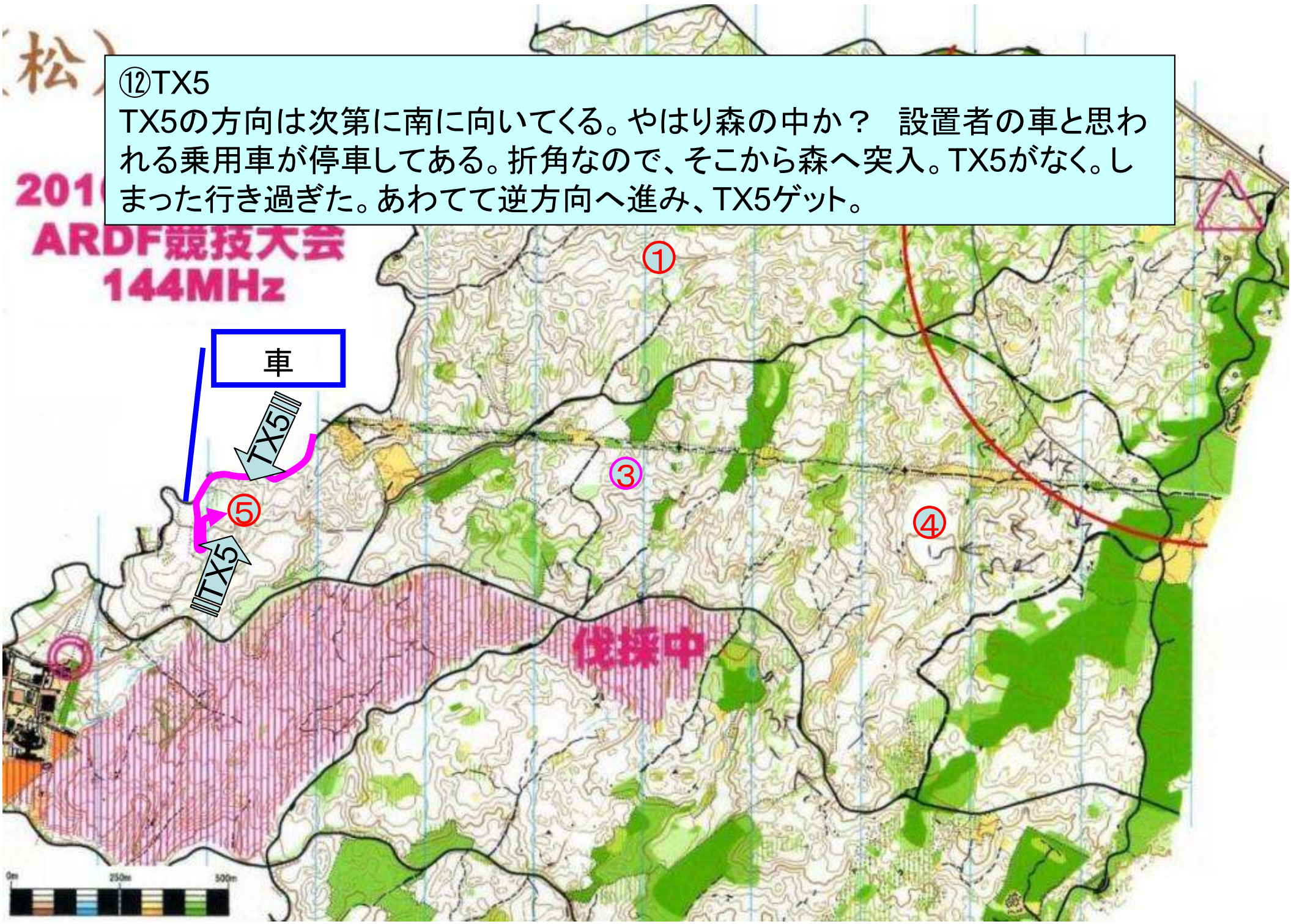
⑤

①

③

④

伐採中



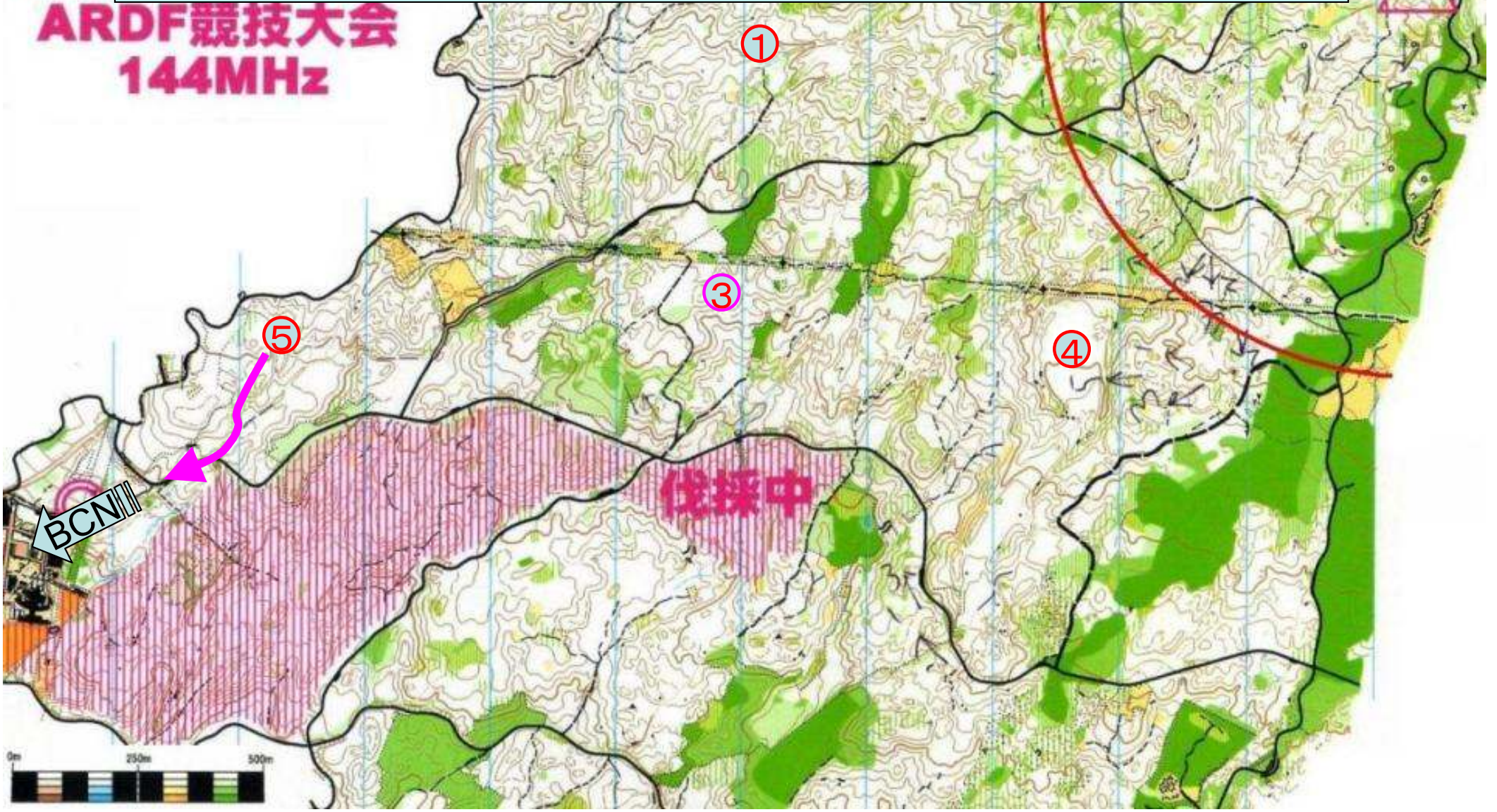
松

201

ARDF競技大会
144MHz

⑬BCN探し

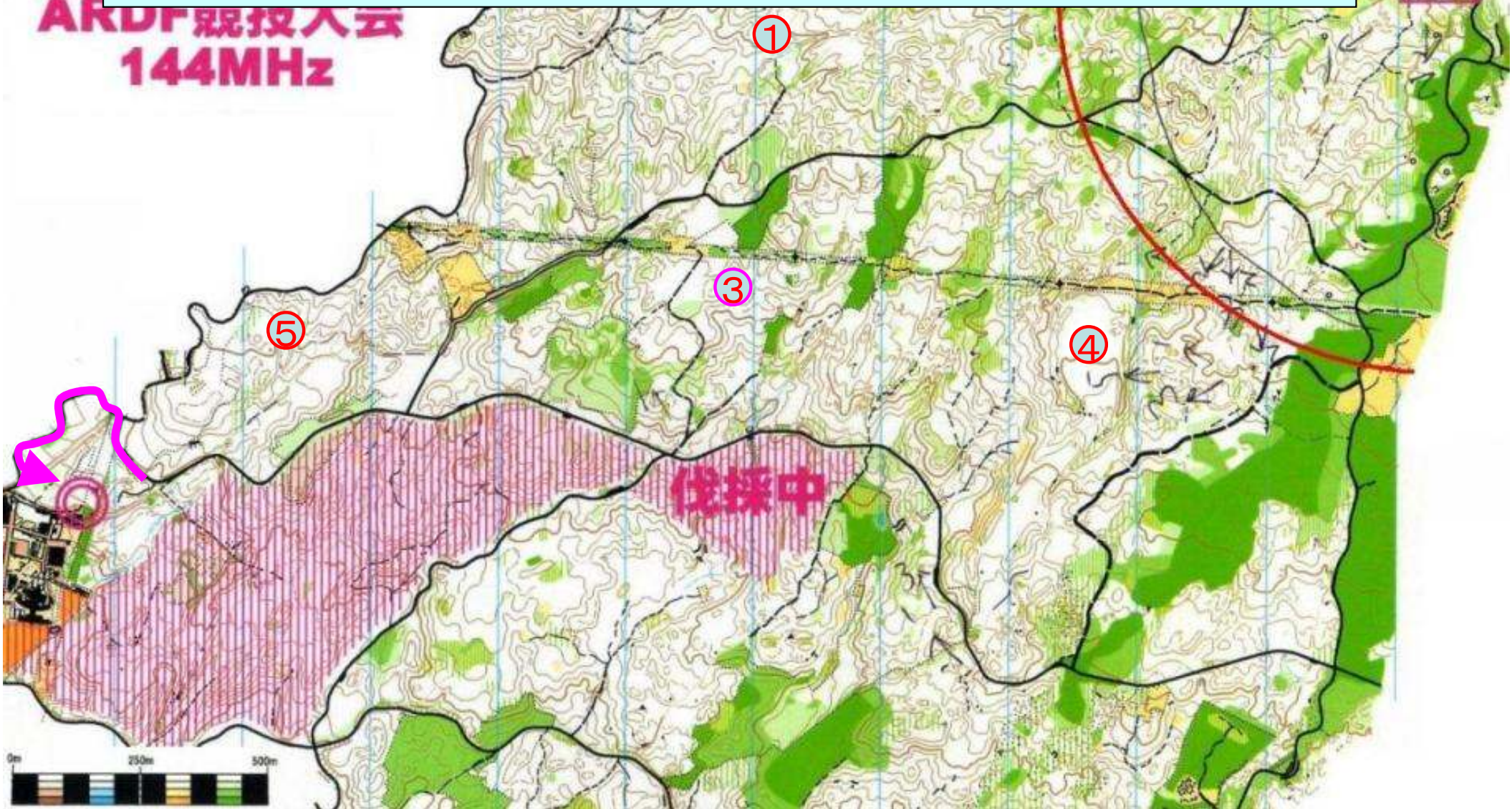
BCNで方向を確認し、南西にすすんで道に出る。さてBCNが問題だ。東海はゴールコース入り口(BCN)が山の中にあることが良くある。道にほぼ直角で森方向にBCNが聞こえ始めた。しかし森は深そうだ。安全策で道路をそのまま行く事にした。



松)

201
ARDF競技入云
144MHz

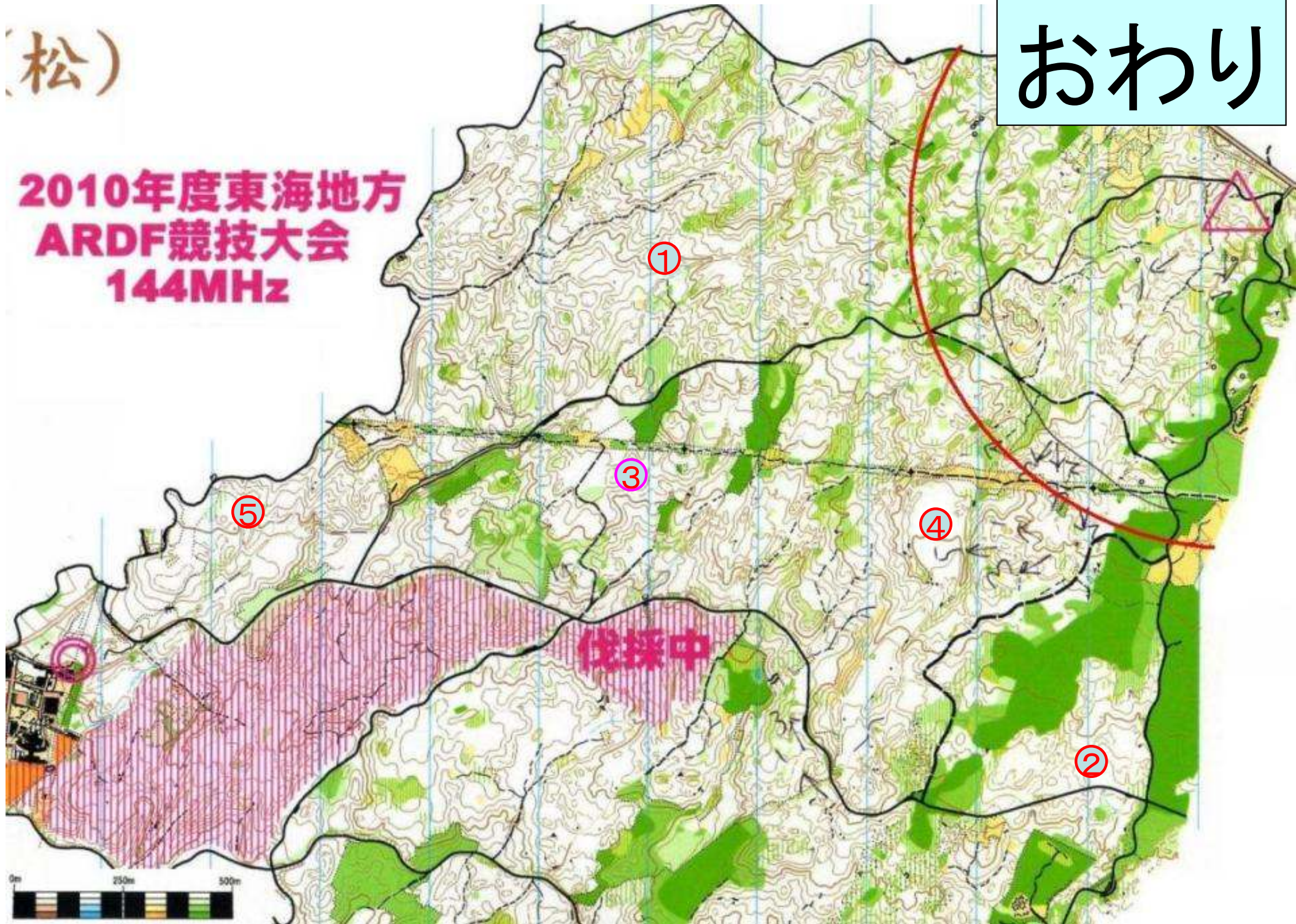
⑭ゴール
ゴールへ入る道の手前で進入できる森があったので入り、BCNに向かう。
そしてゴール



松)

おわり

2010年度東海地方
ARDF競技大会
144MHz



反省

◇TXは森林奥深くあり、歩測もしていないので、TXゲット地点では現在位置把握ができていなかった。従って、ゲット後の行動判断が難しかった。

◇細かな等高線を面倒で読んでいなかった。
虫眼鏡が必要か？

◇ゲット後はコンパスを頼りに進んだが、進めない場所があったらと思うとぞっとする。

「リベンジ」

一応リベンジはできたとしよう。