

彩の国神川

2009北関東大会(144MHz)での私の判断と行動

2009年5月9日(土)
於 埼玉県神川

安島 巧

縮尺 1:15,000 等高線間隔 10m
K. Shino OCAD9.6.1 License No. 5883

2009-May-9 埼玉県神川町

2009北関東ARDF競技大会
2009高等学校ARDF競技大会

現地調査 埼玉ARDFクラブ, 群馬ARDFクラブ
地図製作 群馬ARDFクラブ
緊急連絡先 (篠原)

OCAD

初めに

このドキュメントは、ARDF競技に参加したときに、私がどういう場面でどういう判断をしたかを記憶を頼りに記録したものです。

従って、「こうすべき」という正解を記載したものではありません。

ARDFに参加した一競技者の話として、主に初心者の皆さんの役に立てられればと思って作成いたしました。

彩の国神川

あなたならどう攻めますか？



縮尺 1:15,000 等高線間隔 10m
K. Shino OCAD9. 6.1 License No. 5883

2009-May-9 埼玉県神川町

2009北関東ARDF競技大会
2009高等学校ARDF競技大会

現地調査 埼玉ARDFクラブ, 群馬ARDFクラブ
地図製作 群馬ARDFクラブ
緊急連絡先 (篠原)



彩の国神川

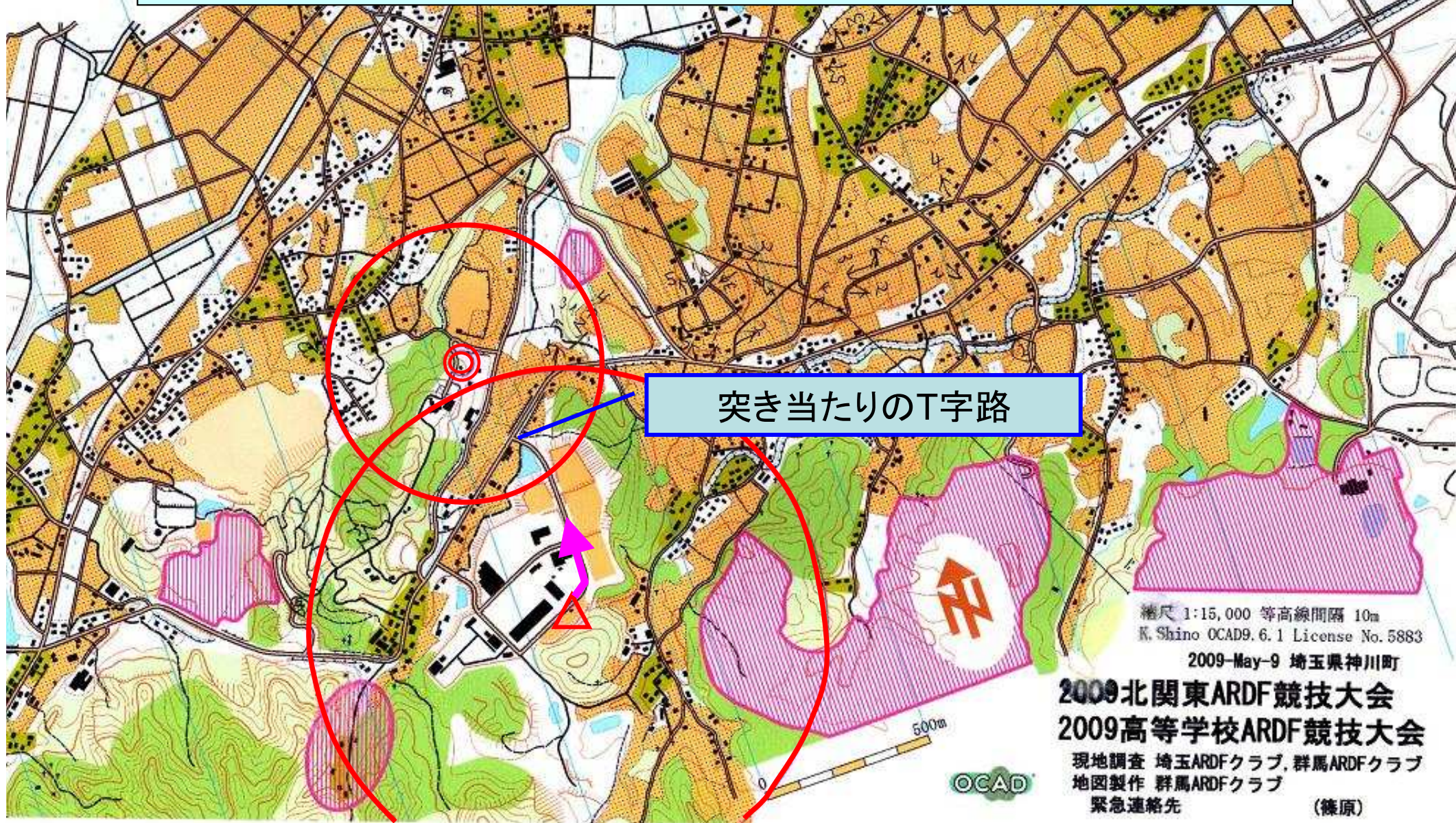


①スタート地点での地図読み
本大会の地図はスタート円、
ゴール円が最初から書き込ま
れている。「両円をきちんと書く
こともARDFer個人の技術の一
部」という考え方もあるが、参
加者一個人からすると正直あ
りがたいサービスである。
今回のトレインは平野部がメイ
ン。方探は楽なはずなので、走
り屋に有利なトレインだ。自ず
からトレイン一周コースが決ま
る。今日は左回りだ。

彩の

②探索開始地点

ビーコンがかぶり、方探不能。早くビーコンから離れないと。ゴールから西側にTXがあるか否かは不明だが、東側には必ずある。従って突き当たりのT字路を右折することにする。



突き当たりのT字路

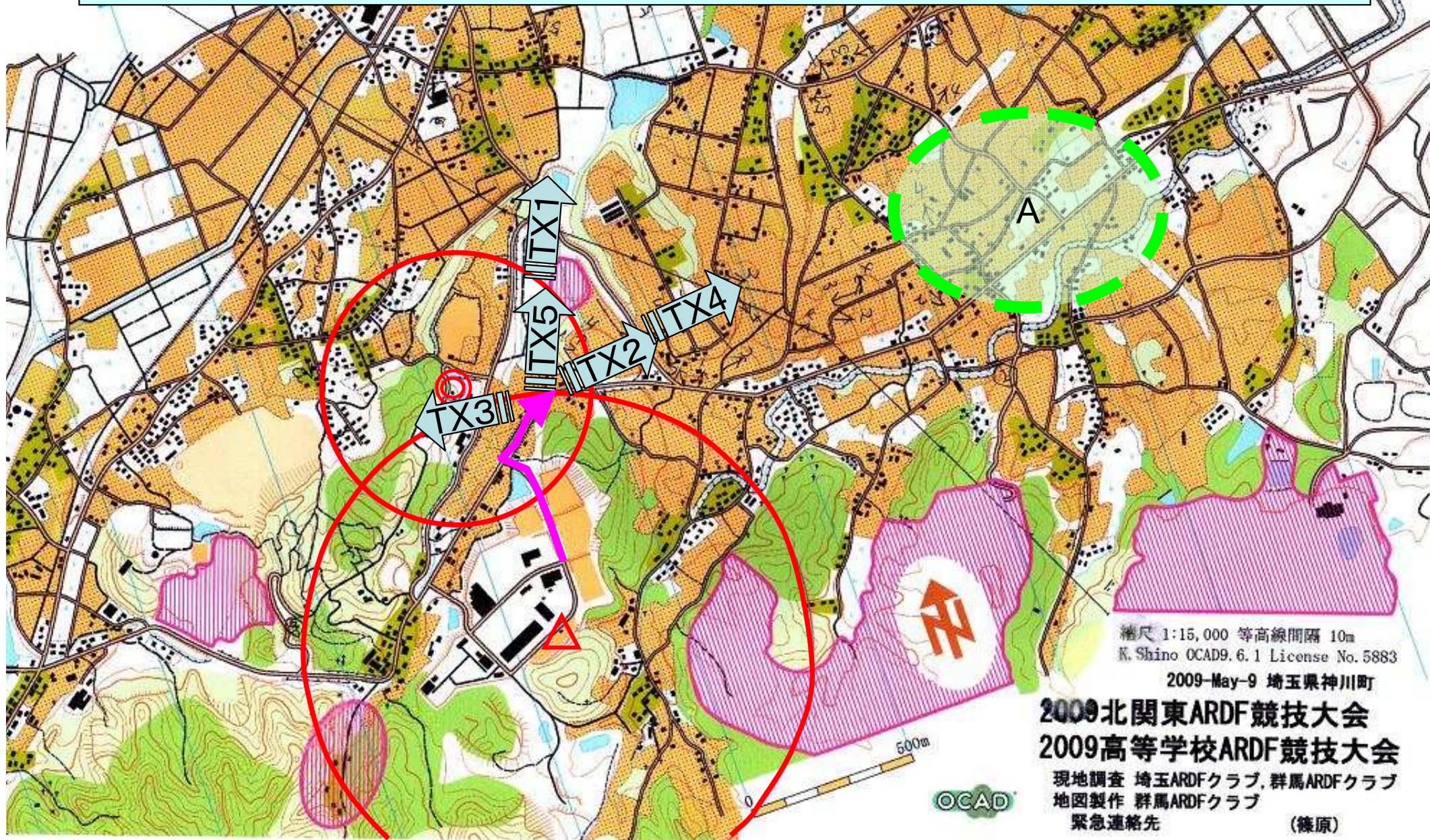
縮尺 1:15,000 等高線間隔 10m
K. Shino OCAD9. 6.1 License No. 5883
2009-May-9 埼玉県神川町

2009北関東ARDF競技大会
2009高等学校ARDF競技大会

現地調査 埼玉ARDFクラブ、群馬ARDFクラブ
地図製作 群馬ARDFクラブ
緊急連絡先 (篠原)

③本当の探索開始地点

TXの信号が聞こえ始める。TX5,3,2はなんとなく方向はわかる。TX1,4はやたらと弱い。最初のターゲットはTX2。A地域を目指して行く。



縮尺 1:15,000 等高線間隔 10m
K. Shino OCAD9. 6.1 License No. 5883

2009-May-9 埼玉県神川町

2009北関東ARDF競技大会
2009高等学校ARDF競技大会

現地調査 埼玉ARDFクラブ, 群馬ARDFクラブ
地図製作 群馬ARDFクラブ
緊急連絡先 (篠原)

④丘に登る

B地点に来たところで、左の道が緩やかな登りであることがわかる。ちょうどいい。丘に登りながら方探して行こうと考える。



縮尺 1:15,000 等高線間隔 10m
K. Shino OCAD9. 6.1 License No. 5883

2009-May-9 埼玉県神川町

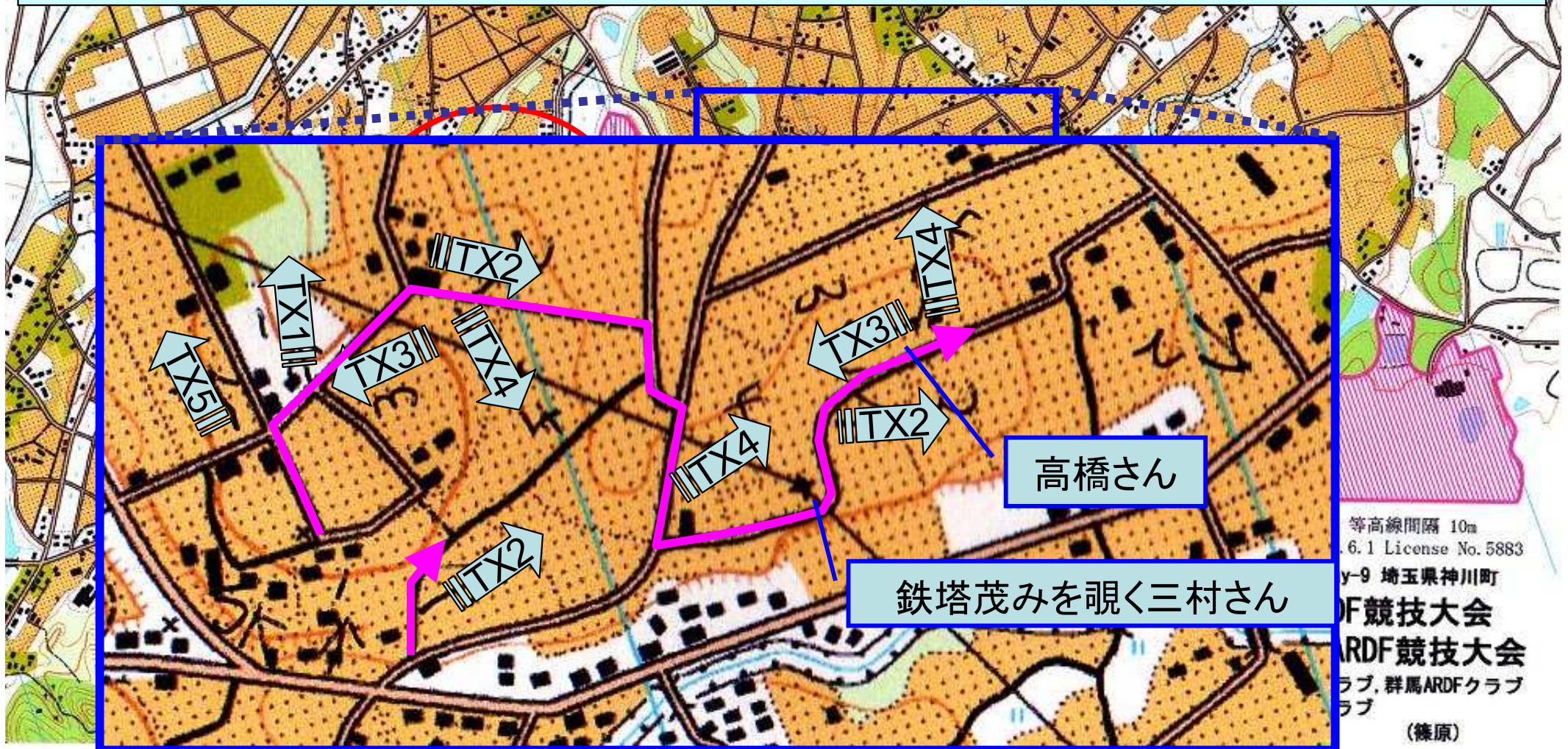
2009北関東ARDF競技大会
2009高等学校ARDF競技大会

現地調査 埼玉ARDFクラブ, 群馬ARDFクラブ
地図製作 群馬ARDFクラブ
緊急連絡先 (篠原)

OCAD

⑤方位めちゃくちゃ

何を間違えたか、北向きの道に来ている。特にTX4の方探方向はめちゃくちゃ。TX2はかなり強くなってきて(ただし、まだ遠距離モード)、方向も安定してきたため、そちら方向へ向かう。三村さんが鉄塔付近で茂みを覗いている。まだまだ遠いはず。高橋さんに追い抜かれる。図ではTX4以外は安定して方探できているように見えるが、実際にはどちらに向けても信号強度が変わらない状態であった。移動しながら何度も何度もアンテナを回してかつ前回の方探結果の先入観もあって方向が定められている。このときは、方向がでないので悲しくなりました。



⑥TX2

南下する道路に入り、TX2は真正面とわかる。近距離モード一歩手前の強さだ。広い道をわたり、高橋さんとすれ違う。ゲット後の感じだ。ということは近い。佐藤先生とすれ違ったところで、吉室さん達がTX2をゲットしているのが見える。自分は3番スタート。しかし多くの方がTX2をゲットしている。自分はここまで1時間近くかかっている。どっと疲れが出てきた。TX2ゲット。



⑦タイムオーバーを覚悟
既に30分前から歩きっぱなしであるが、もう走る気力が無い。走ったら体がどうにかなってしまいそうだ。ということで、今日はスタート順も早かったのでタイムオーバーを覚悟。その代わり全部ゲットするぞと心に決める。交差点で方探している吉室さんを横目で見ながらTX4へ向かうが、すぐ追い抜かれる。次の交差点でTX4方向に地図に無い道があるので進む。近距離モード一歩手前の強さだ。北に行く途中で石川さんとすれ違う。TX4をゲットした直後の様子。よってこの道で正解と思ったが、さっきの方探方向と矛盾してくるので引き返し、一本東側の道へと進む。



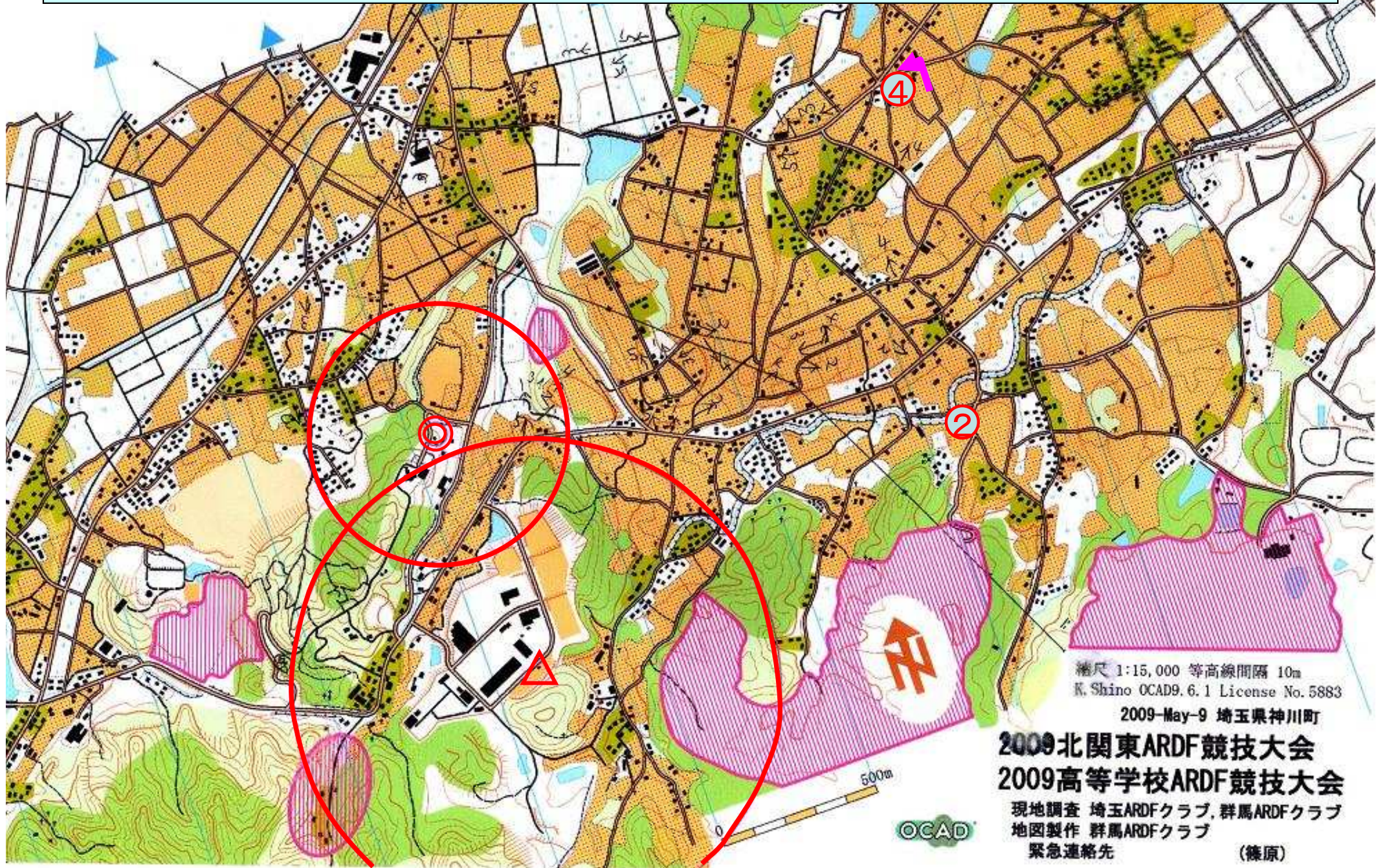
縮尺 1:15,000 等高線間隔 10m
K. Shino OCAD9. 6.1 License No. 5883

2009-May-9 埼玉県神川町

2009北関東ARDF競技大会
2009高等学校ARDF競技大会
現地調査 埼玉ARDFクラブ, 群馬ARDFクラブ
地図製作 群馬ARDFクラブ
緊急連絡先 (篠原)

⑧TX4

TX4が鳴く。やっぱりさっきの道だ。道路を左折するとフラッグが見えた。TX4ゲット。



2009北関東ARDF競技大会
2009高等学校ARDF競技大会
現地調査 埼玉ARDFクラブ, 群馬ARDFクラブ
地図製作 群馬ARDFクラブ
緊急連絡先 (篠原)

彩の国神川



⑨超弱いTX1

TX3,5は道なり方向。TX1は北方向だが限りなく弱い。これでは地図外に出てしまう。送信出力に問題なければ、物陰に設置されているということ。地図を見ると山がある。これだ！この山のすぐ裏だ。黒点が打ってあるのも怪しい。斉藤先生に抜かれる。

2009北関東ARDF競技大会
2009高等学校ARDF競技大会
現地調査 埼玉ARDFクラブ、群馬ARDFクラブ
地図製作 群馬ARDFクラブ
緊急連絡先 (篠原)

彩の国神川

齊藤先生

交差点

①
TX5

④

②

⑩TX1

山裏の交差点付近になると齊藤先生が走っているのが見える。その時TX4が鳴く。思ったとおり山の裏だ。走りこんでTX4をゲット。直後に齊藤先生が走りこんできた。

2009高等学校ARDF競技大会
現地調査 埼玉ARDFクラブ、群馬ARDFクラブ
地図製作 群馬ARDFクラブ
緊急連絡先 (篠原)



彩の国神川



鉄塔

①西向き直線道路
西向き直線道路に入る。既に斉藤先生の姿は見えない。TX3は弱く道なり方向(こりゃ地図西端か?)。TX5は安定して、2点方探で鉄塔方向と出た。安定しているので物影(山の反対側など)ではない。見通した。

2009-May-9 埼玉県神川町
2009北関東ARDF競技大会
2009高等学校ARDF競技大会
現地調査 埼玉ARDFクラブ、群馬ARDFクラブ
地図製作 群馬ARDFクラブ
緊急連絡先 (篠原)

彩の国神川



Aのメイン道路

⑫TX5

道が左に曲がったところでTX5が鳴く。やはり鉄塔方向と思ったところで目視。TX5ゲット。TX3に向かうためにAのメイン道路へと出たい。しかし、ゴール円に入るとまたビーコンの被りがありそうなので、青点線の道に行くことを考える。



彩の国神川



⑬泣く泣く鉄則に従う
左折場所を間違っていて通り過ぎ、遠回りする羽目になった。TX3はゴール円やスタート円を掠めた方向で、くねくね山道のあたりだ。地図西端ではなかった。やっぱり一箇所くらいは山の中に設置したかったのだろう。まっすぐに山道に向かい、分かれ道まで来る。
左折:ゴール円の中
直進:谷戸道(2mでは危険)
右折:延々と続く登り階段。
「迷ったときは高所へ」という2mの鉄則があるが、「迷ったときはまっすぐ」なんていう鉄則はなかったっけなどとサボる理由を考えたが思いつかず、泣く泣く階段を登ることに。

縮尺 1:15,000 等高線間隔 10m
K. Shino OCAD9. 6.1 License No. 5883

2009-May-9 埼玉県神川町

2009北関東ARDF競技大会
2009高等学校ARDF競技大会

現地調査 埼玉ARDFクラブ、群馬ARDFクラブ
地図製作 群馬ARDFクラブ
緊急連絡先 (篠原)

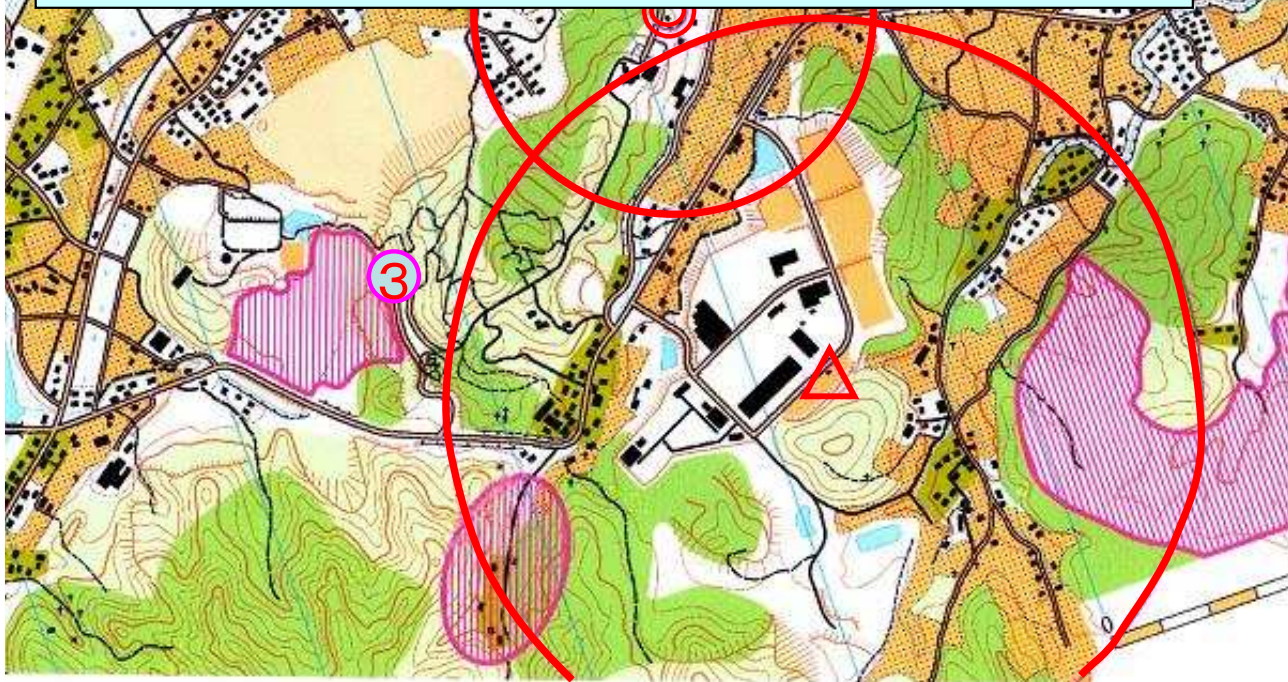


⑭TX3

思った以上に続く階段。もし下方向に方探されたら、下ってまた登らなければならないのか、ならばさっきの判断は正しかったのかなどという、意味の無いことを考えながら登る。

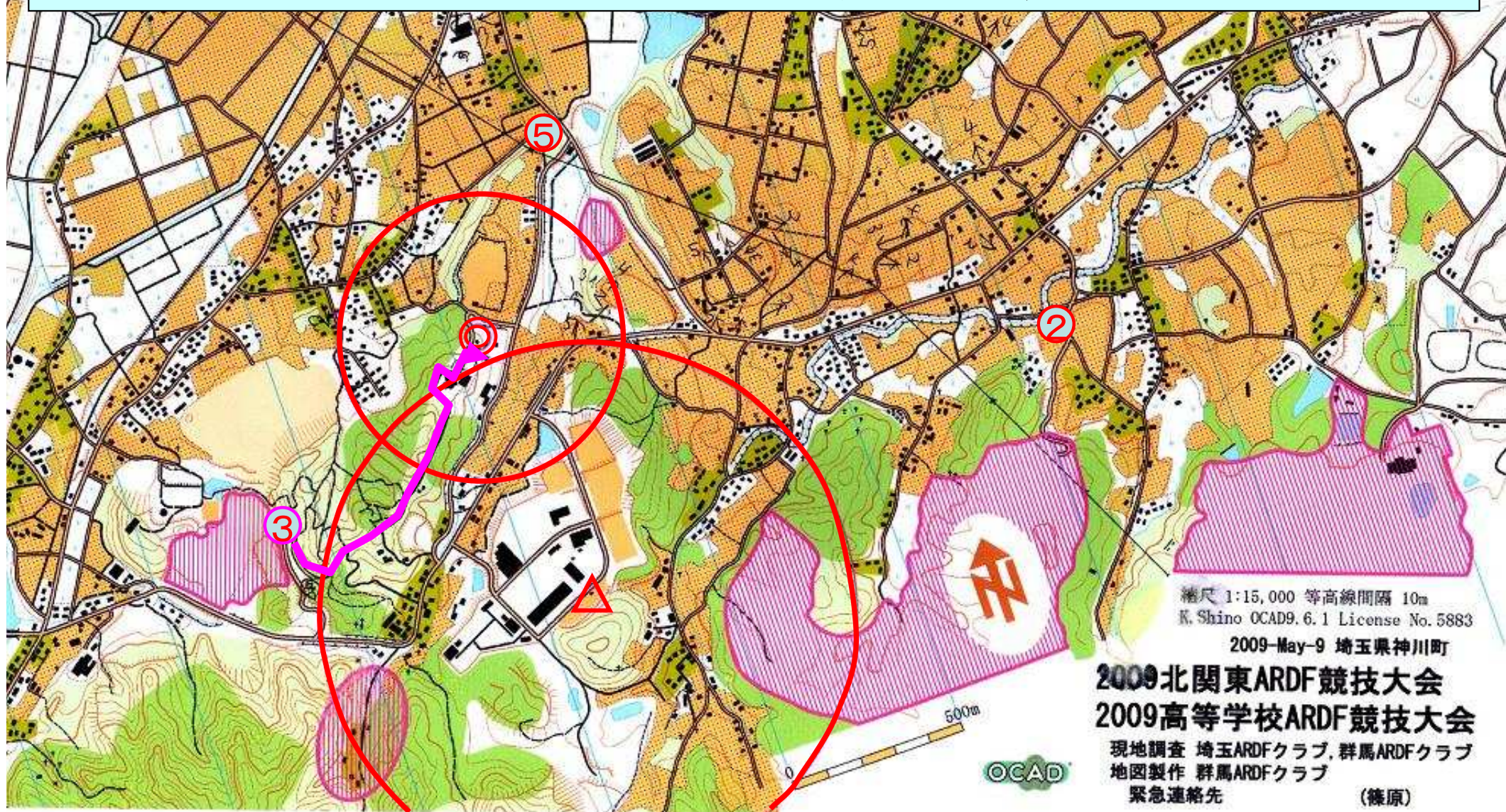
上の道に出た。(実は本当は青点線のように来ていたが、ピンクとっていた)TX3は山向こうの方向。

「ゲゲッ。どこから裏方向に行けばよいのか？」裏側に行けそうな道を探したが無いので、山上の建物に続く階段を登ってみる。「迷ったら高所へ」だ。登ってみると、山の反対側の低所にフラッグがあった。TX3ゲット



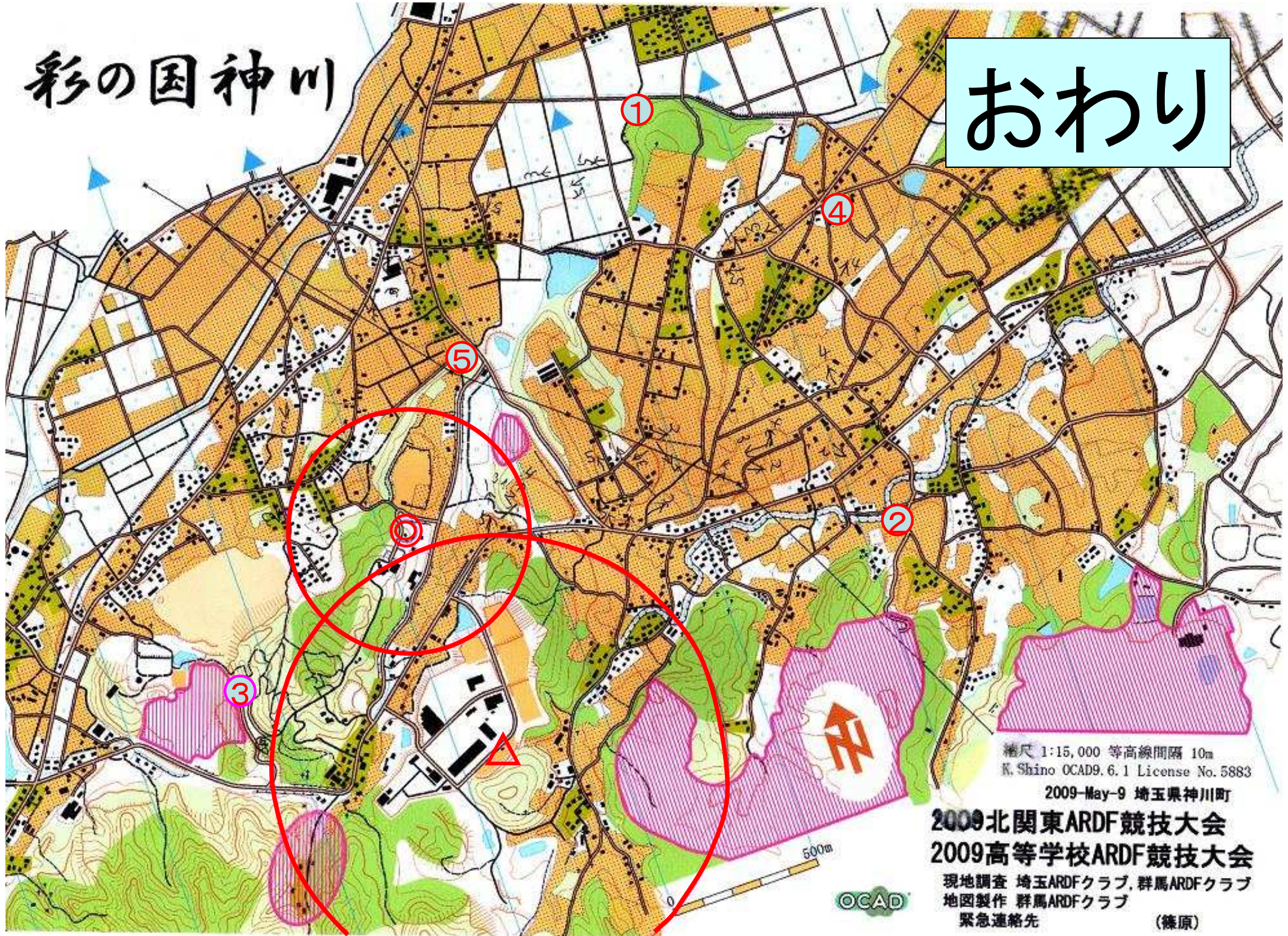
⑮ゴールへ

ゴールへ向かってまっすぐ進むがビーコンが弱い。競技者があふれている駐車場が見えてきた。集計所とゴール横断幕の裏側が見えた。二重丸の目と鼻の先へ着たが、まだビーコンは弱いし方向が違う。しかし、あそこがゴールとすると、ゴールライン入り口は山裏側に違いない。駐車場の横切ると、森越しにゴールラインテープが見え、ビーコンも強くなった。やっぱり。ビーコン位置監視員をしていた池永審判長の背後を襲い、ゴールラインに入る。



彩の国神川

おわり



縮尺 1:15,000 等高線間隔 10m
K. Shino OCAD9. 6.1 License No. 5883

2009-May-9 埼玉県神川町

2009北関東ARDF競技大会
2009高等学校ARDF競技大会

現地調査 埼玉ARDFクラブ, 群馬ARDFクラブ
地図製作 群馬ARDFクラブ
緊急連絡先 (篠原)

今回の最大の成果は、特別高圧線の影響を体感できたことです。今まで2mでの高圧線の影響は耳にしていたが、「これぞ影響」というものを自分自身として実感できないでいました。今回はそれを実感できたことが私にとって最大の成果でした。