

2007全日本ARDF競技

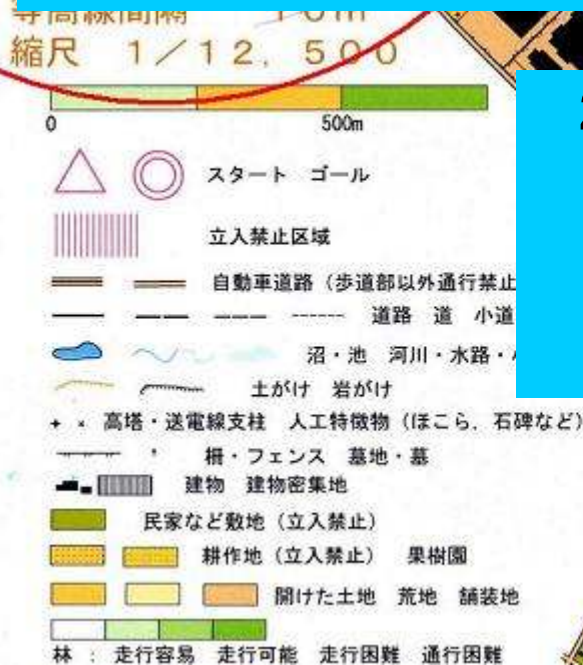
兵庫県三木市 三木ホースランド

平成19年1

# ‘07全日本大会(144MHz)での 私の判断と行動

2007年10月21日(日)  
於 兵庫三木市

安島 巧



# 初めに

このドキュメントは、ARDF競技に参加したときに、私がどういう場面でどういう判断をしたかを記憶を頼りに記録したものです。

従って、「こうすべき」という正解を記載したものではありません。

ARDFに参加した一競技者の話として、主に初心者の方々の役に立てられればと思って作成いたしました。

あなたならどう攻めますか？

# 2007年日本ARDF競技

兵庫県三木市 三木ホースランド  
平成19年1

表示方位 磁北  
等高線間隔 10m  
縮尺 1/12,500



- △ ○ スタート ゴール
- ||||| 立入禁止区域
- == 自動車道路 (歩道部以外通行禁止) 主要道路
- 道路 道 小径 小径
- ~~~~ 沼・池 河川・水路・小川 湿地
- ~~~~ 土がけ 岩がけ
- + + 高塔・送電線支柱 人工特徴物 (ほこら、石碑など)
- 柵・フェンス 墓地・墓
- 建物 建物密集地
- 民家など敷地 (立入禁止)
- 耕作地 (立入禁止) 果樹園
- 開けた土地 荒地 舗装地
- 林 : 走行容易 走行可能 走行困難 通行困難





①「スタート地点にて地図読み」

2つの丘陵に挟まれた谷がある。北の平野部は低地である。

定石では最初は高いところに登り、TXのおおよその位置を掴むことである。一番近い高地1であるが、あまりにもトレインの端過ぎて、TXの方向もほぼ同じであり、スタート円内でその近辺にTXがある可能性は少ないし、労力対効果を考えると行くべきではないと判断。

次は高地2であるが、このトレインの特徴として、馬の道(≠人の道)があり、馬の道へのアクセスが難しいということがある。(上り口がない)

馬用の道をARDFに使えるようにした主催者の努力に逆に敬意を表したい。

最初から高地2へ上るのはあきらめ、中央の道路を進みながら、そのときの状況で判断することにした。

題して「恐怖の低地スタート」



## ②「低地へ下りる」

まず、中央の道に出ることを考える。急なくだりで、本当は下りたくないが、躊躇せず下る。同時スタートの小倉さんは目にも留まらぬ速さですっ飛んでいく。坂を下り、東へと向かう。低地なので方位はあまりあてにならない。信号強度を中心に見る。

しばらく行くと、急に比較的強くTX3が入感。右側の高台にあるのだろう。

### ③「中央の道」

中央の道を進みながら方探る。あまり方位は気にしない。しいて言えば、西方向にないことを確かめる。TX4,5はゴール方向。TX3は弱い。

TX1が強い。TX1を第一ターゲットとする。どちらかという東よりなので、東のコースをとる。

さっき、TX3が強かったことはすっかり忘れてる。



④「東の山へ登る」  
 交差点でTX1は山方向。上に上ろう

兵庫県三木市 三木ホースランド  
 平成19年1

表示方位 磁北  
 等高線間隔 10m  
 縮尺 1/12,500



- スタート ゴール
- 立入禁止区域
- 自動車道路（歩道部以外通行禁止） 主要道路  
 道路 道 小道 小径
- 沼・池 河川・水路・小川 湿地
- 土がけ 岩がけ
- +・高塔・送電線支柱 人工特徴物（ほこら、石碑など）
- 柵・フェンス 墓地・墓
- 建物 建物密集地
- 民家など敷地（立入禁止）
- 耕作地（立入禁止） 果樹園
- 開けた土地 荒地 舗装地
- 林： 走行容易 走行可能 走行困難 通行困難



### ⑤「竹やぶ付近のうろつき」

山方向に進む道は途中で2本に分かれているが、人家から離れている道を選ぶ。まむし注意の看板があり、審判長の注意を思い出す。

山道を登っているところで、TX1が鳴く。あわてて駆け上がったところに審判員がいた。審判員が見ている方向に竹やぶがある。「怪しい」

竹やぶに走りよって中を覗くが、ない。竹やぶの奥はくぼ地になっている。このくぼ地にあるとすれば、山に登っているときは完全にブラインドとなり、あんなに強く受からないはずだ。しばらく周辺を探してみる。韓国の選手が審判員に「FOX?」と聞いている。この選手はARDFルールを熟知してなかったようだ。

ゴール後にわかったことであるが、審判員がいた場所はGOALからの400m円内であった。スタート時にGOALからの400m円を書いていれば、もう少し効率的に探索できたはずであった。

## 2007全日本ARDF競技

兵庫県三木市 三木ホースランド  
平成19年1

- 橋・フェンス 墓地・墓
- 建物 建物密集地
- 民家など敷地 (立入禁止)
- 耕作地 (立入禁止) 果樹園
- 開けた土地 荒地 舗装地
- 林 : 走行容易 走行可能 走行困難 通行困難





## ⑥「TX1」

待ち時間の間に周辺を目視で探す。鉄塔付近へも行ってみたが、ない。

TX1が鳴く。もっと先だ。あわてて先へ進む。鳴き止んだところで前方の廃車の陰にフラッグを発見。反対側から別の競技者がくるが、廃車の陰でわからなかったようだ。TX1ゲット。

ここで、他のTXの位置を把握できていなかったことに気づく。なんてこった。登ってきた道に戻るか、さらに先に進むかは大きな違い。せっきく高地に来ているのだから、TX1をゲットするまでの5分になぜ方探してなかったのかと反省。

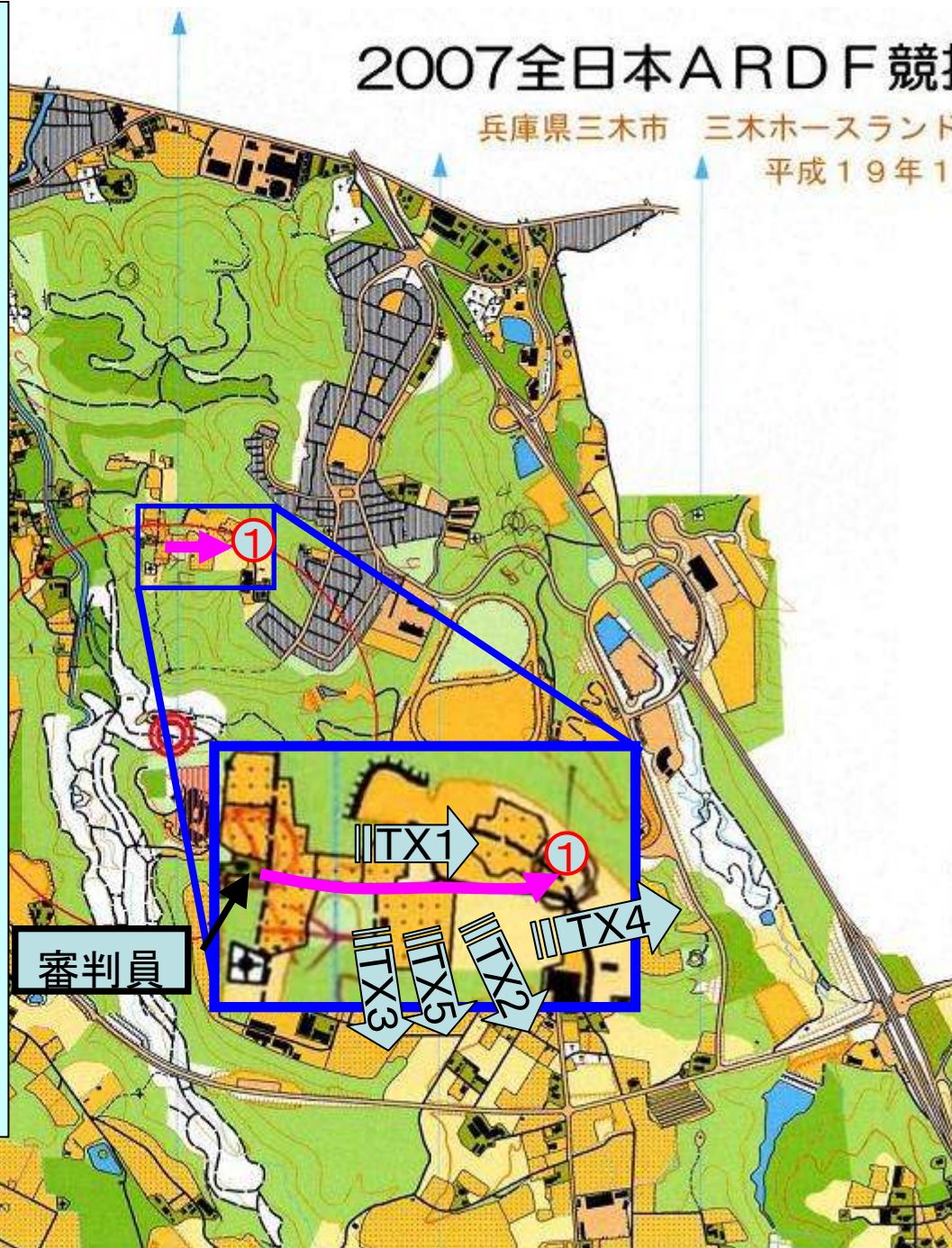
審判員の前を行ったり来たりしながら、方探する。TX4を除き、みんな南方向で弱い。(実はTX3は反対方向であったが、前後判定をしっかりとらなかったのが敗因。スタートしてからしばらく行ったときにTX3が強く受かったことも忘れていた)

次のターゲットはTX4

耕作地(立入禁止) 果樹園  
開けた土地 荒地 舗装地  
林: 走行容易 走行可能 走行困難 通行困難

# 2007全日本ARDF競技

兵庫県三木市 三木ホースランド  
平成19年1



### ⑦「住宅地1」

車が通る道に出るとスタッフが立っている。ご苦労様だ。この大会、随所にスタッフがいてくれる。

次の交差点にでた。小倉さんが北方向に走っていくのが見える。このとき、TX4が鳴く。東北東方向だ。



# 2007全日本ARDF競技

兵庫県三木市 三木ホースランド  
平成19年1

## ⑧「駐車場での驚きとあせり」

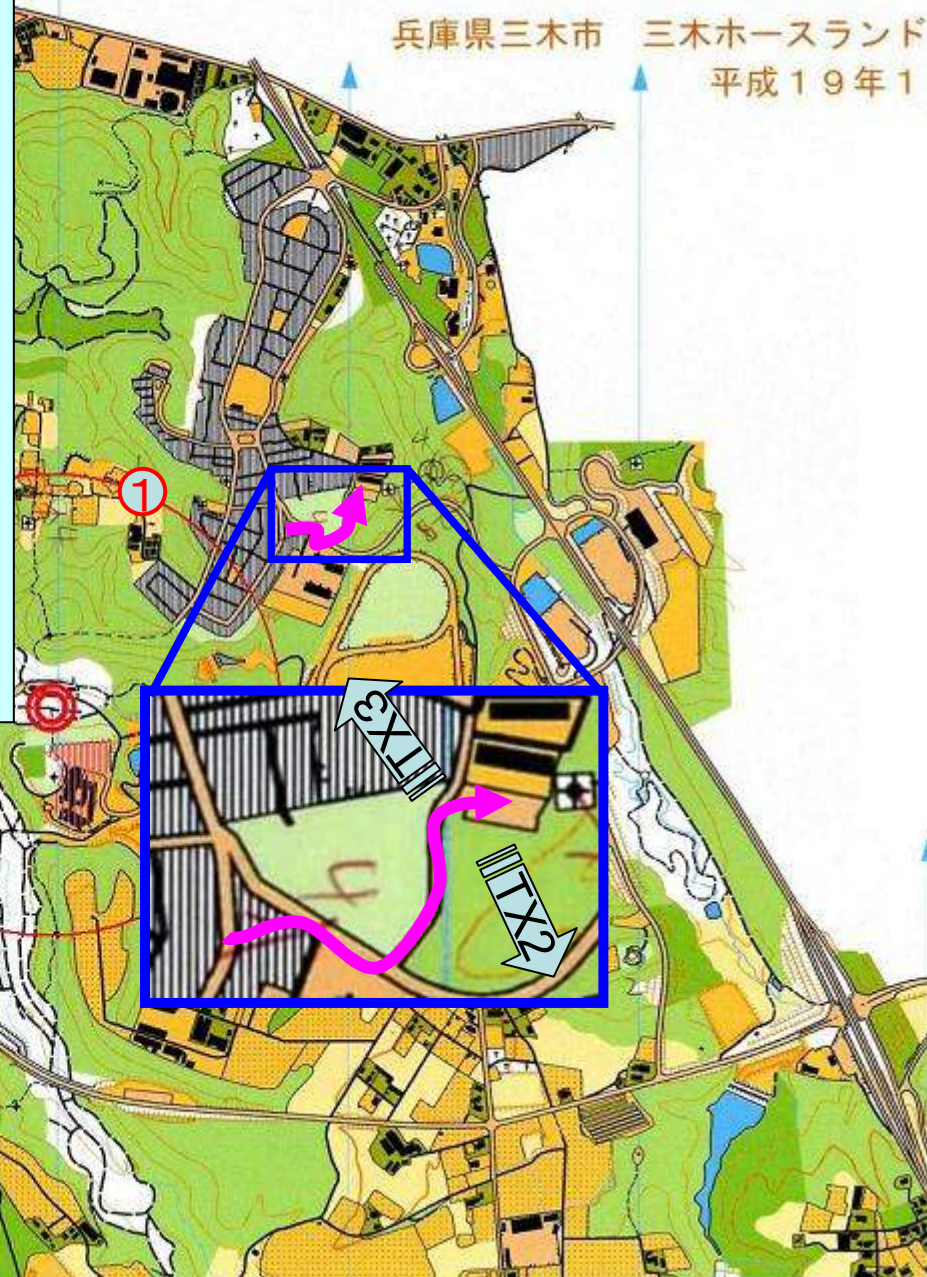
団地の駐車場につく。鉄塔の脇から下へと降りる道がある。怪しいけれども降りるのは怖い。しばらく駐車場で待機。

TX2は相変わらず南方向。

TX3はなななんと強い。しかも北西方向。さっき小倉さんが走っていった方向だ。団地の建物の反射の可能性もあるので場所を変えながら、あせりながら方探。そうか、スタート後の中央の道では影になっていたのが弱かったのだ。上に出てきたので見通しで受信できるようになったので強くなったのだ。

やばい。戻るか？

あせっているところで、TX4が鳴く。



# 2007全日本ARDF競技

兵庫県三木市 三木ホースランド  
平成19年1

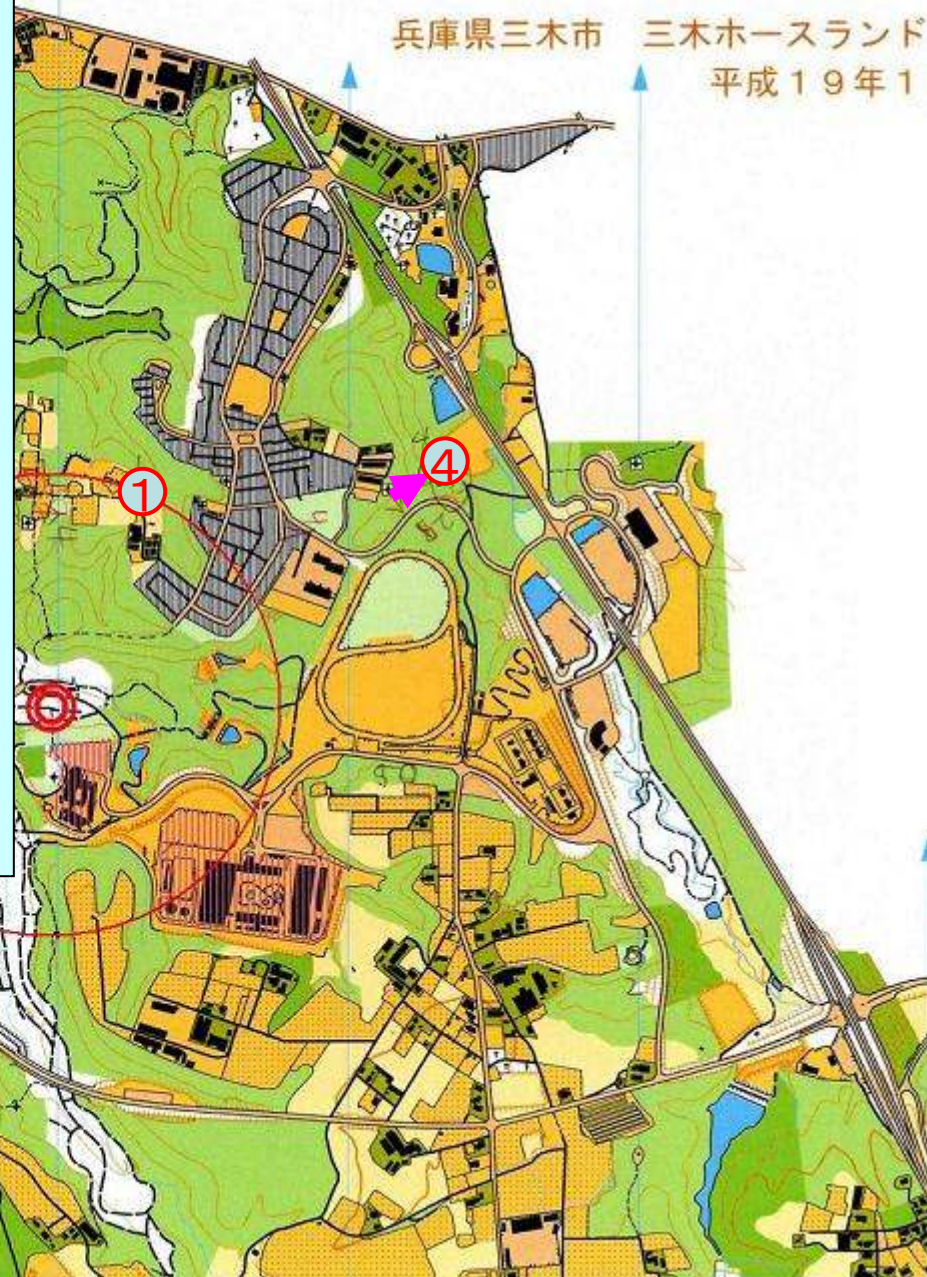
## ⑨「TX4」

思ったとおり、鉄塔の下の道だ。  
降りたら戻ってくるのが大変だ。どうしよう。でも至近距離。これはTX4をゲットするしかない。急な山道を駆け下りていく。TX4をゲット。

さて、次どうする。登ってTX3に行くか、そのままTX2に進むか。今回の目標は失格しないことだったはず。ならば、TX2か。

と行きかけたところで、TX2側から小倉さんが現れゲットし、すぐさまTX2方向に走り去った。あらら、自分が団地駐車場であたふたしている間に小倉さんはTX3をすでにゲットしてきたに違いない。

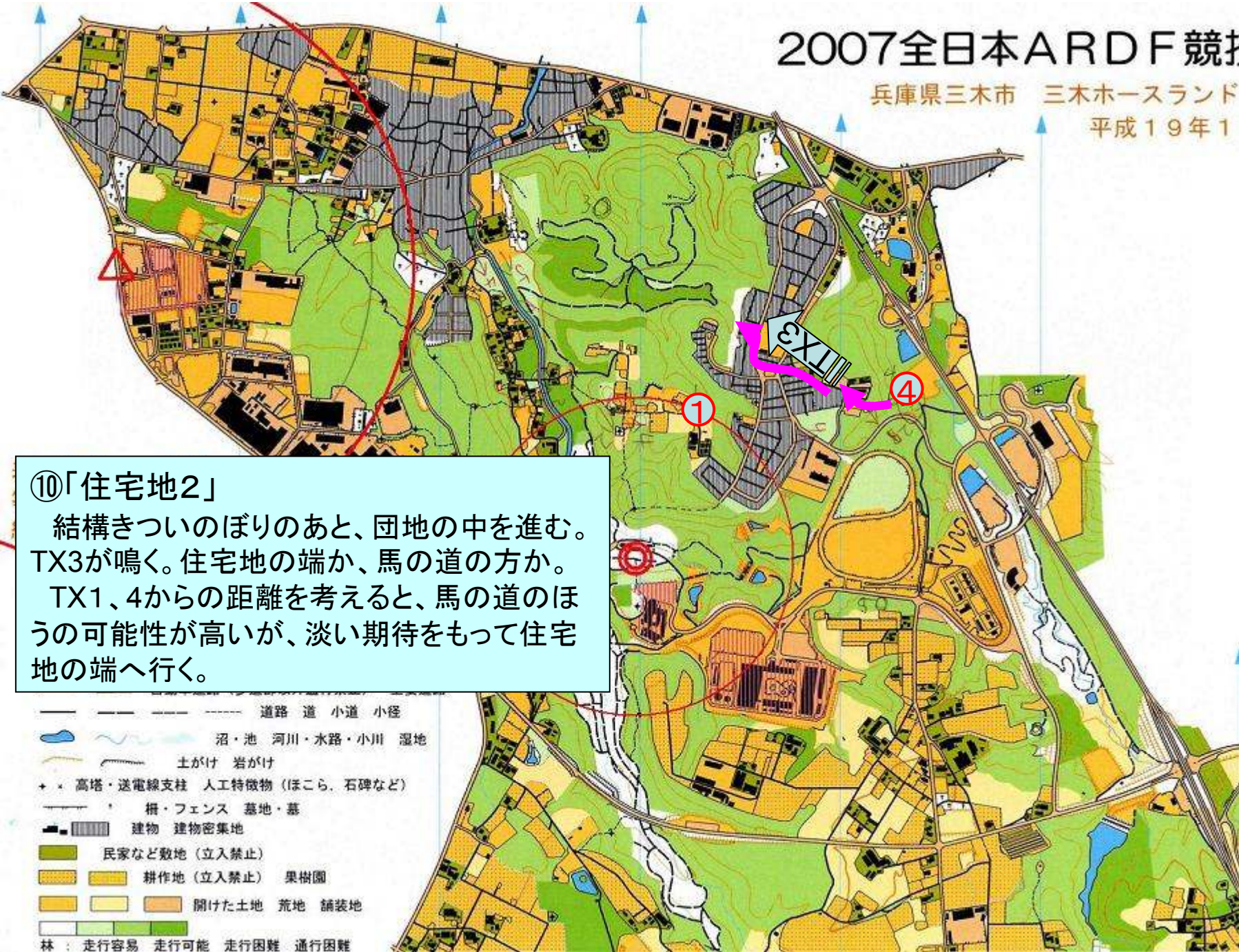
人の後ろを行くのも何なので、反射的に急遽TX3を目指して登ることにした。(結果的に小倉さんに感謝)



- 自動車道路 (歩道部以外通行禁止) 主要道路
- 道路 道 小道 小径
- 沼・池 河川・水路・小川 湿地
- 土がけ 岩がけ
- + 高塔・送電線支柱 人工特徴物 (ほこら、石碑など)
- 柵・フェンス 墓地・墓
- 建物 建物密集地
- 民家など敷地 (立入禁止)
- 耕作地 (立入禁止) 果樹園
- 開けた土地 荒地 舗装地
- 林 : 走行容易 走行可能 走行困難 通行困難

# 2007全日本ARDF競技

兵庫県三木市 三木ホースランド  
平成19年1



## ⑩「住宅地2」

結構きついぼりのあと、団地の中を進む。  
TX3が鳴く。住宅地の端か、馬の道の方か。  
TX1、4からの距離を考えると、馬の道のほうの可能性が高いが、淡い期待をもって住宅地の端へ行く。

# 2007全日本ARDF競技

兵庫県三木市 三木ホースランド  
平成19年1



## ⑪「住宅地3」

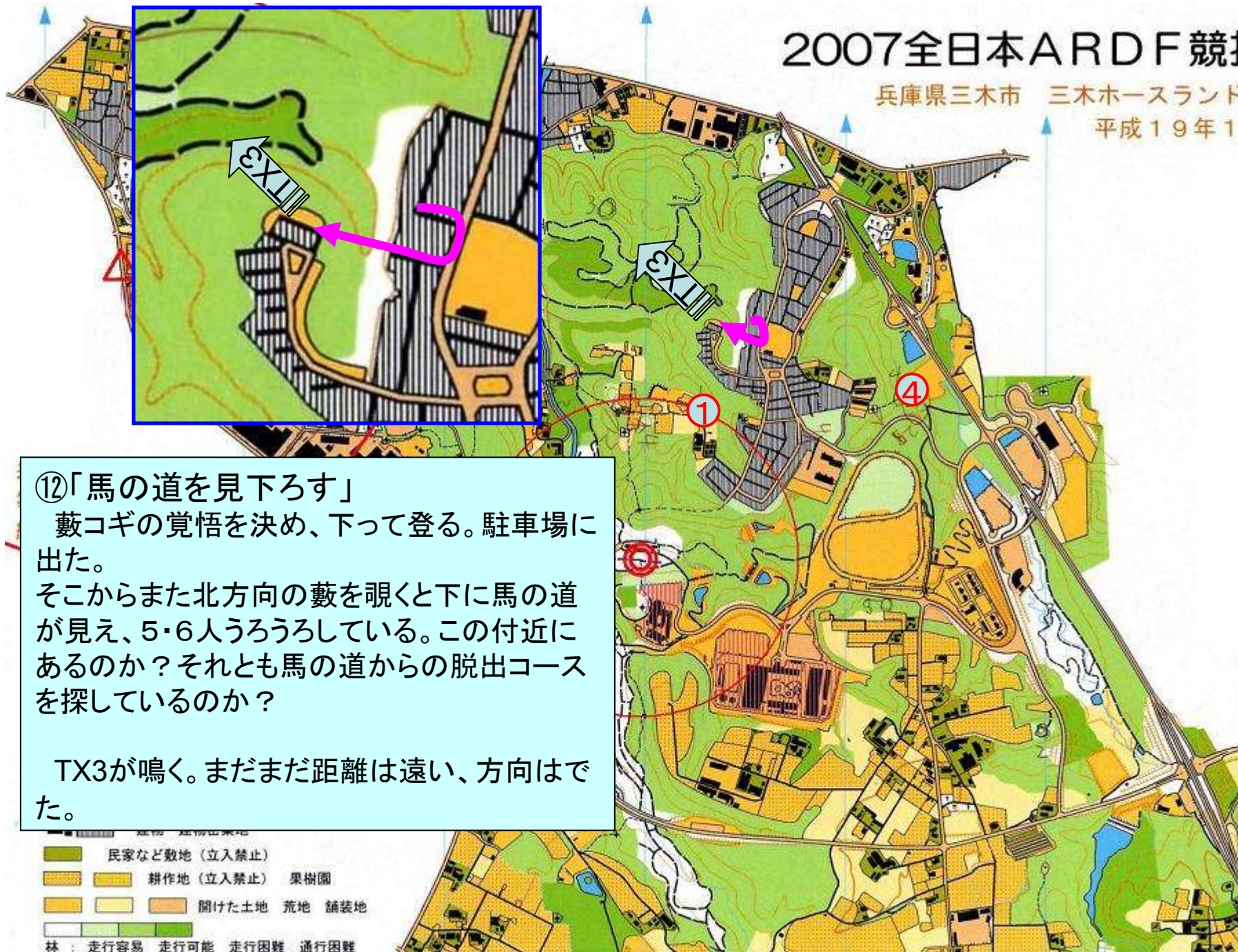
TX3が鳴く。住宅の隙間に入り方探すと、まっすぐ北西方向。やっぱり、まだ先だ。馬の道のほうだ。藪へと下りれる場所を探す。

- 立入禁止区域
- 自動車道路 (歩道部以外通行禁止) 主要道路
- 道路 道 小径 小径
- 沼・池 河川・水路・小川 湿地
- 土がけ 岩がけ
- + 高塔・送電線支柱 人工特徴物 (ほこら、石碑など)
- 柵・フェンス 墓地・墓
- 建物 建物密集地
- 民家など敷地 (立入禁止)
- 耕作地 (立入禁止) 果樹園
- 開けた土地 荒地 舗装地
- 林 : 走行容易 走行可能 走行困難 通行困難



# 2007全日本ARDF競技

兵庫県三木市 三木ホースランド  
平成19年1



# 2007全日本ARDF競技

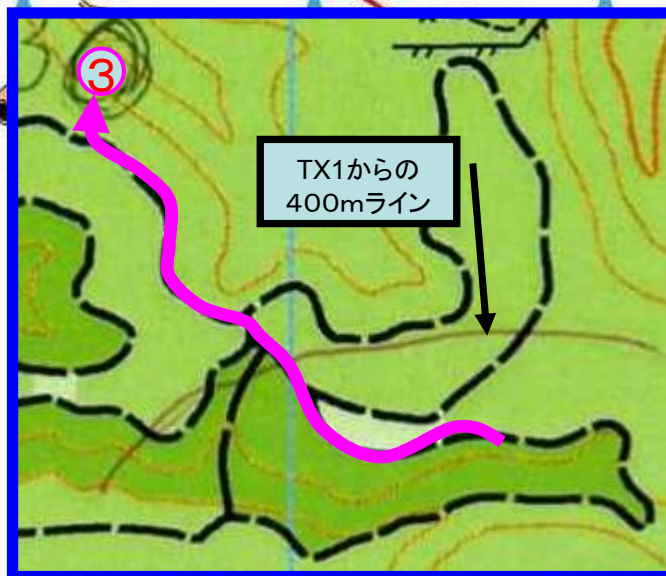
兵庫県三木市 三木ホースランド  
平成19年1





# 2007全日本ARDF競技

兵庫県三木市 三木ホースランド  
平成19年1



## ⑭「TX3」

ひたすらTX3の方向へと進む。

TX3が鳴く。至近距離だ。右斜め前だが、走るとだんだん角度が付いてくる。ほぼ真横になった。止まって下を探すとフラッグがあったので、藪を下る。

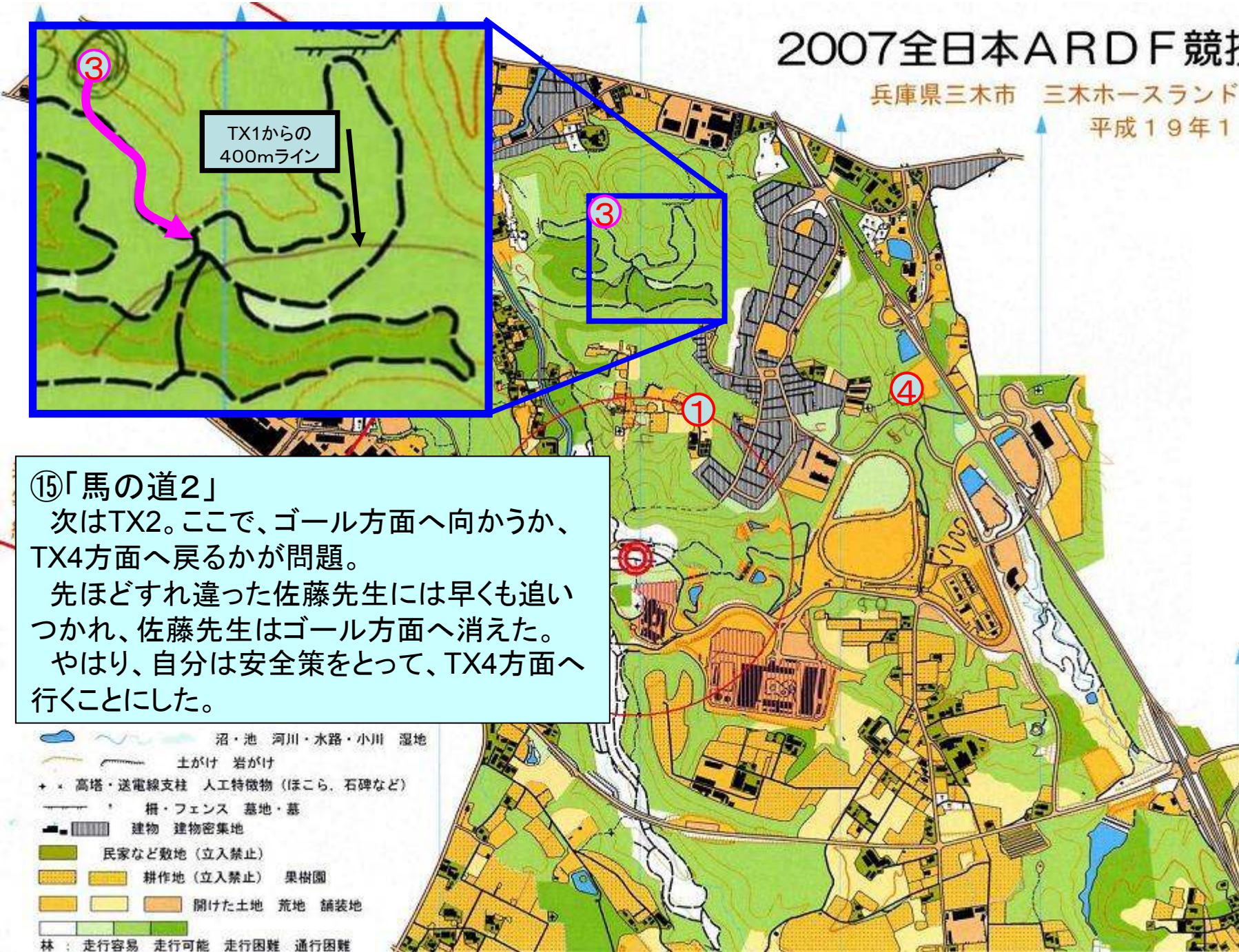
TX3ゲット。藪を登る時に新潟の佐藤先生とすれ違う。

- 土かけ 岩かけ
- + \* 高塔・送電線支柱 人工特徴物 (ほこら、石碑など)
- 柵・フェンス 墓地・墓
- 建物 建物密集地
- 民家など敷地 (立入禁止)
- 耕作地 (立入禁止) 果樹園
- 開けた土地 荒地 舗装地
- 林 : 走行容易 走行可能 走行困難 通行困難



# 2007全日本ARDF競技

兵庫県三木市 三木ホースランド  
平成19年1



# 2007全日本ARDF競技

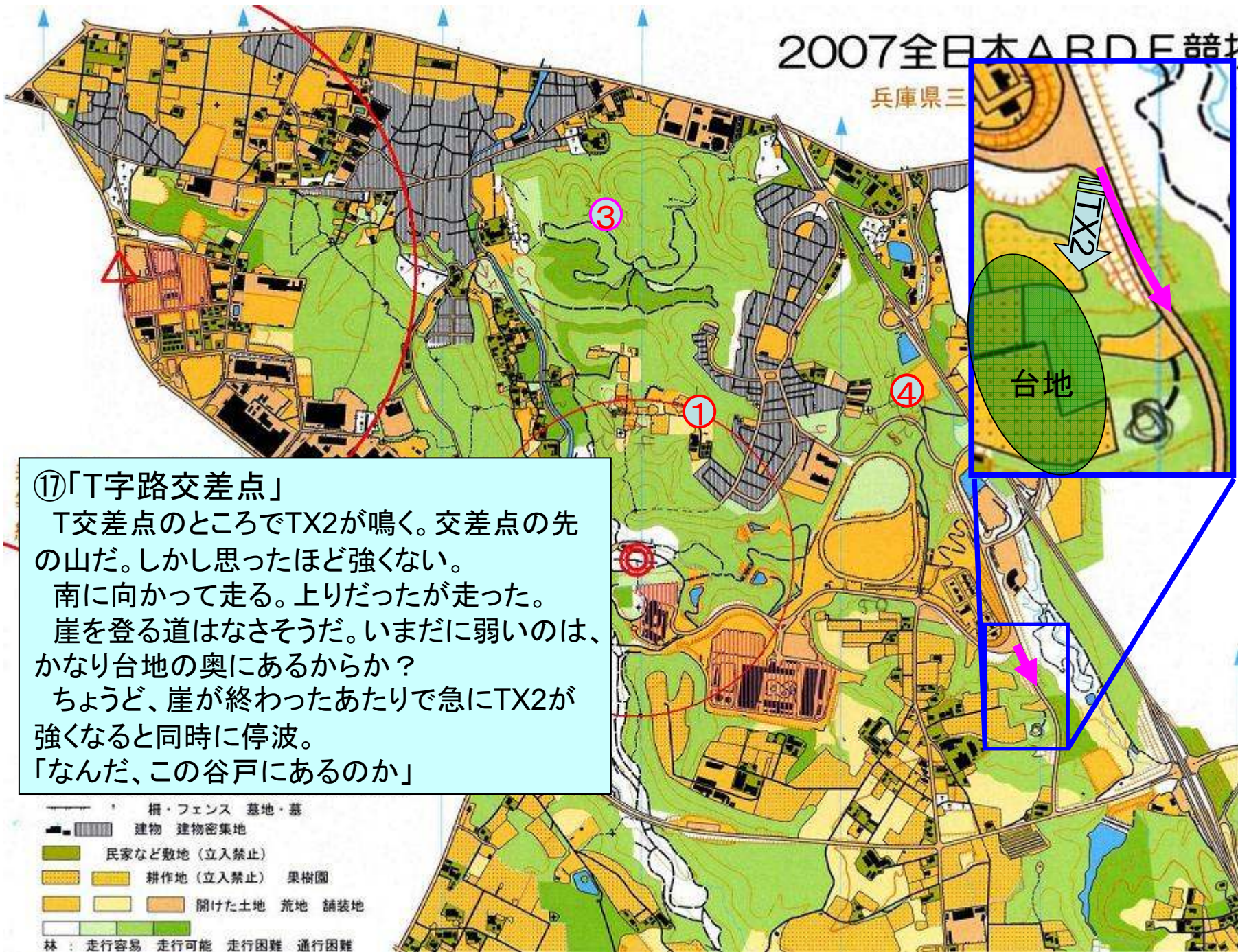
兵庫県三木市 三木ホースランド  
平成19年1



## ⑬「ひたすら戻る」

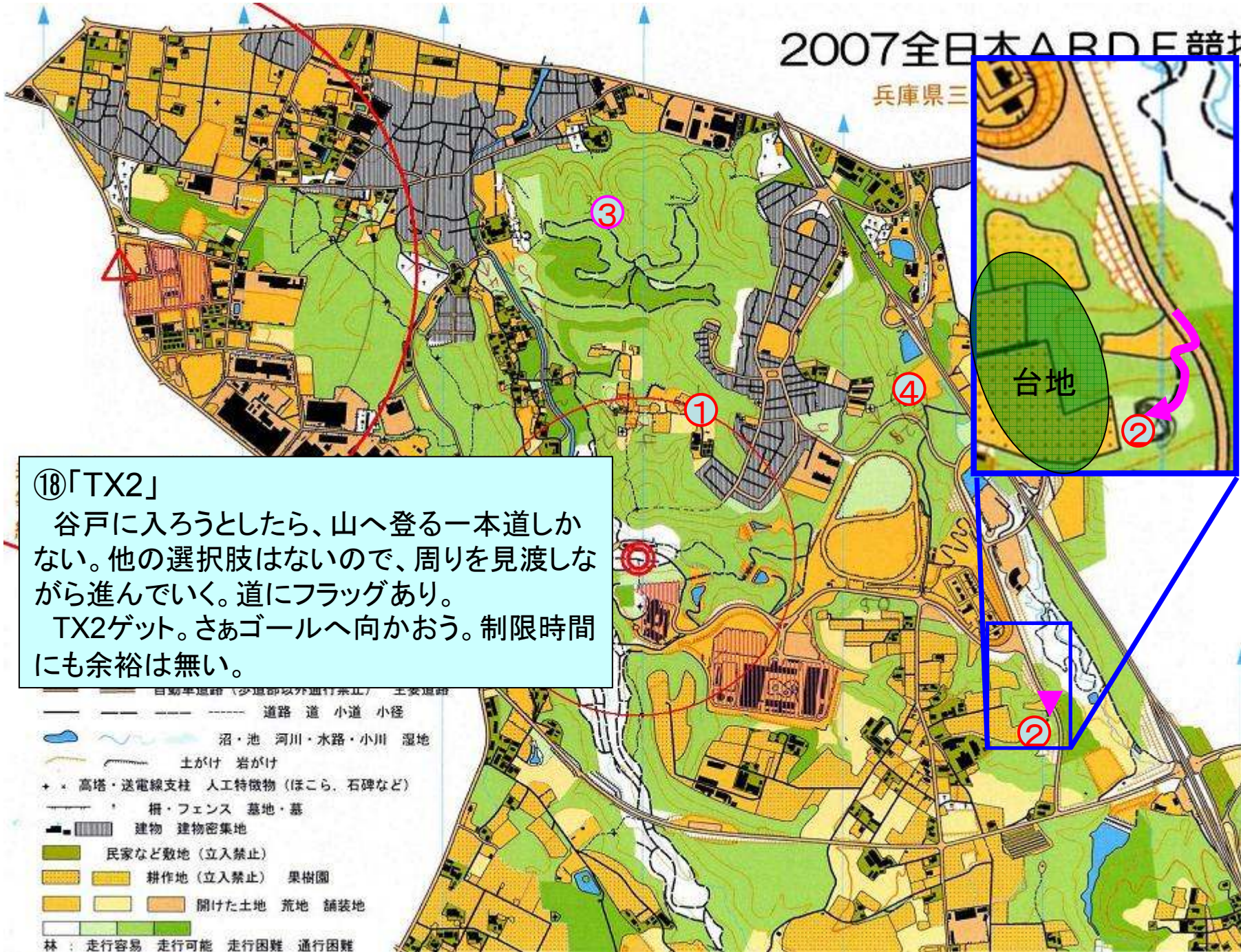
ひたすら、道に戻る。長い道のりだ。走れる人がうらやましい。  
大きな道に出る。TX2は斜め右方向。  
T交差点の手前か、先の山なのか。  
上り口を探しながら、ひたすら南下。

T交差点



### ⑰「T字路交差点」

T交差点のところでTX2が鳴く。交差点の先の山だ。しかし思ったほど強くない。  
南に向かって走る。上りだったが走った。  
崖を登る道はなさそう。いまだに弱いのは、かなり台地の奥にあるからか？  
ちょうど、崖が終わったあたりで急にTX2が強くなると同時に停波。  
「なんだ、この谷戸にあるのか」



⑱「TX2」

谷戸に入ろうとしたら、山へ登る一本道しかない。他の選択肢はないので、周りを見渡しながらか進んでいく。道にフラッグあり。  
TX2ゲット。さあゴールへ向かおう。制限時間にも余裕は無い。

- 自動車道路 (歩道部以外通行禁止) 主要道路
- 道路 道 小径 小径
- 沼・池 河川・水路・小川 湿地
- 土がけ 岩がけ
- + ・ 高塔・送電線支柱 人工特徴物 (ほこら、石碑など)
- 柵・フェンス 墓地・墓
- ■ ■ ■ 建物 建物密集地
- ■ ■ ■ 民家など敷地 (立入禁止)
- ■ ■ ■ 耕作地 (立入禁止) 果樹園
- ■ ■ ■ 開けた土地 荒地 舗装地
- ■ ■ ■ 林 : 走行容易 走行可能 走行困難 通行困難

# 2007全日本ARDF競技

兵庫県三木市 三木ホースランド  
平成19年1



## ⑱「ゴールをめざす」

ひたすらゴールへと向かう。制限時間が気になる。今大会の目標は失格にならないことなので、制限時間をオーバーしたら元も子もない。前方でガードレール脇の林から出てくる人がいる。国勝さんだ。どうして？

# 2007全日本ARDF競技

兵庫県三木市 三木ホースランド  
平成19年1月



## ⑩「TX5」

TX5が鳴いた。超至近距離。国勝さんが出てきた付近だ。TX5は対象外なので気にしていなかったが、もっと離れたところに設置してあるものとはばかり考えていた。

さてどうする。時間は無いが、1・2分なら何とかかなりそうだ。

昨日のエキシビションでSIチェックを忘れた分を取り戻そうというわけのわからぬ理由で、目星をつけた藪に入る。すぐにTX5ゲット。

ロスタイム30秒。

# 2007全日本ARDF競技

兵庫県三木市 三木ホースランド  
平成19年1

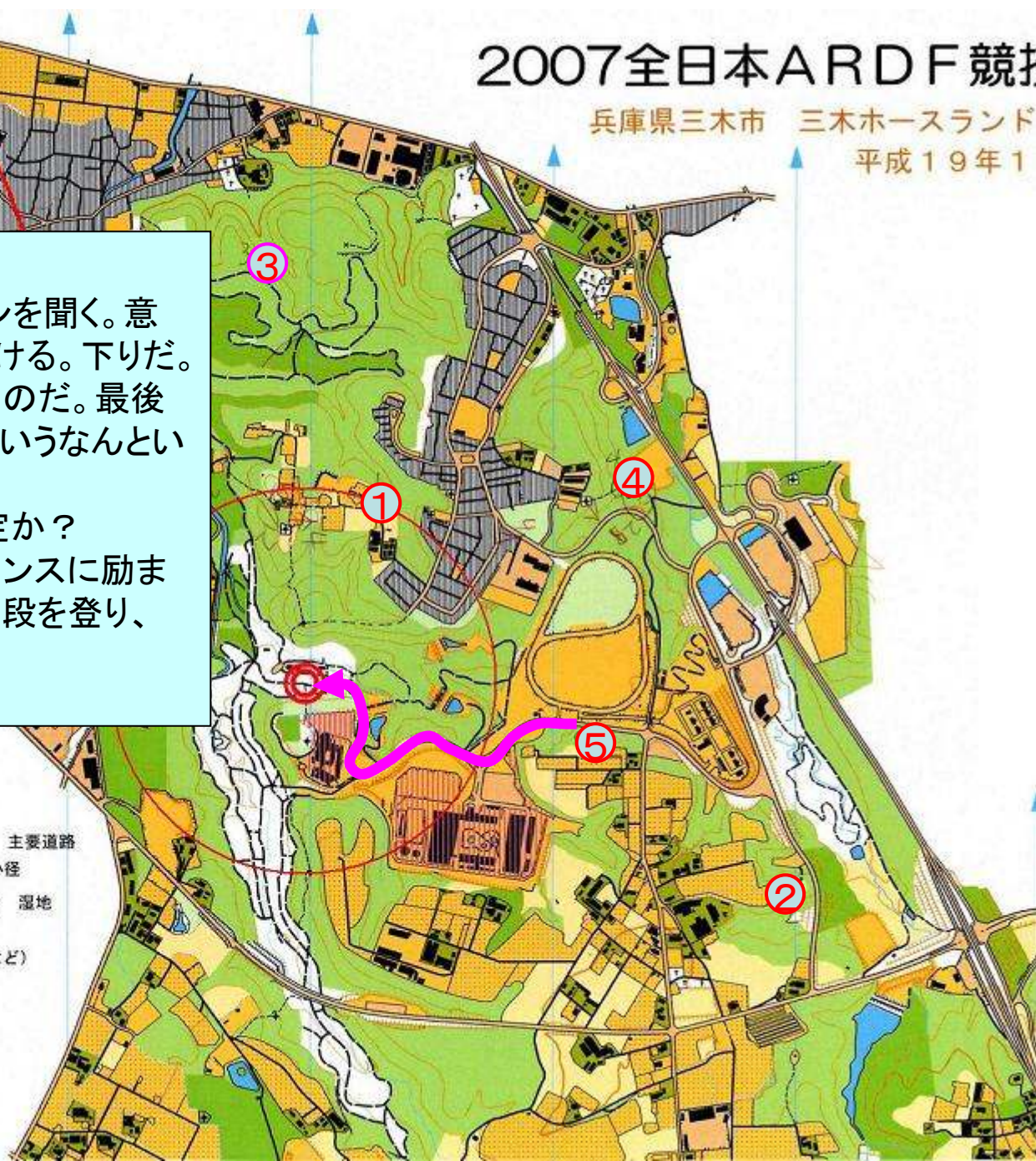
## 21「ゴール」

駐車場脇にきたところでビーコンを聞く。意外と弱い。すぐさまそのなぞは解ける。下りだ。ビーコンは回り込んだ崖下にあるのだ。最後の最後に急な下りと急なのぼりというなんという不運。

あるいは審判長の意図した設定か？

でも女性スタッフのマイクアナウンスに励まされながらなんとか心臓破りの階段を登り、GOAL

- 
- △ ○ スタート ゴール
  - ▨ 立入禁止区域
  - 自動車道路 (歩道部以外通行禁止) 主要道路
  - - - 道路 道 小径 小径
  - 沼・池 河川・水路・小川 湿地
  - 土がけ 岩がけ
  - + ・ 高塔・送電線支柱 人工特徴物 (ほこら、石碑など)
  - ・ 柵・フェンス 墓地・墓
  - 建物 建物密集地
  - 民家など敷地 (立入禁止)
  - 耕作地 (立入禁止) 果樹園
  - 開けた土地 荒地 舗装地
  - 林 : 走行容易 走行可能 走行困難 通行困難





# 2007全日本ARDF競技

兵庫県三木市 三木ホースランド  
平成19年1

おわり

表示方位 磁北  
等高線間隔 10m  
縮尺 1/12,500



- △ ○ スタート ゴール
- 立入禁止区域
- 自動車道路 (歩道部以外通行禁止) 主要道路
- 道路 道 小径 小径
- 沼・池 河川・水路・小川 湿地
- 土がけ 岩がけ
- + 高塔・送電線支柱 人工特徴物 (ほこら、石碑など)
- 柵・フェンス 墓地・墓
- 建物 建物密集地
- 民家など敷地 (立入禁止)
- 耕作地 (立入禁止) 果樹園
- 開けた土地 荒地 舗装地
- 林 : 走行容易 走行可能 走行困難 通行困難



## 反省

◇GOAL400m範囲にTXがないというのは規定があったように思うが、あまり話題にも出ないので、自分自身気にしていなかった。過去の大会の地図を調べてみると、きちんと取られていることがわかった。単に私が無知であっただけのようだ。今後はスタート時にスタート円のみならずゴール円も書くことにしよう。

◇私はいつもは徒歩ARDFerであるが、今回は自分なりに走ってみた。走ったといっても小走りに過ぎず、走り屋の方々から見れば「走ったなんていうな」と怒られそうなスピードであったが、地図への書き込みや判断がかなりボロボロになってしまった。走り屋の人たちはすごいと感心した。特に強く受かったTXナンバ・方向は記録しておくべきだった。